

**7η ΕΠΙΤΡΟΠΗ ΕΞΕΤΑΣΗΣ ΑΝΤΙΡΡΗΣΕΩΝ
ΚΑΤΑ του ΔΑΣΙΚΟΥ ΧΑΡΤΗ Π.Ε. ΠΕΛΛΑΣ**

**ΠΡΑΚΤΙΚΟ Αρ. 1
Της 7^{ης} Επιτροπής Εξέτασης Αντιρρήσεων
κατά του Δασικού Χάρτη της Περιφερειακής Ενότητας ΠΕΛΛΑΣ
[Ορθή Επανάληψη Ανάρτησης]**

Στην Έδεσσα , σήμερα στις **06 Οκτωβρίου 2021**, ημέρα **Τετάρτη** και ώρα **10.00'**, στην Αίθουσα Συνεδριάσεων του πρώην Νομαρχιακού Συμβουλίου ΠΕΛΛΑΣ , που βρίσκεται στο κτίριο του Διοικητηρίου , η ΕΠΙΤΡΟΠΗ που συγκροτήθηκε με τη με αριθμό πρωτ. 92.803/ 31-05-2021 Απόφαση του Συντονιστή της Αποκεντρωμένης Διοίκησης Μακεδονίας Θράκης «Συγκρότηση Επιτροπών εξέτασης εκκρεμών Αντιρρήσεων των αναμορφωμένων Δασικών Χαρτών της Α.Δ.Μ.Θ. » (ΦΕΚ 457 Υ.Ο.Δ.Δ. / 10-06-2021 , ΑΔΑ : 655ΞΟΡ1Υ-λ39) , όπως αυτή διορθώθηκε/τροποποιήθηκε με τη με αριθμό πρωτ. 121.560 / 26-06-2021 Απόφαση του ίδιου Συντονιστή Α.Δ.Μ.Θ. , αποτελούμενη από τους :

- Α)** ΚΡΟΥΣΤΑΛΑΚΙΔΟΥ ΒΑΓΙΑ του Αποστόλου , Δικηγόρο στον Άρειο Πάγο , Μέλος του Δικηγορικού Συλλόγου Γιαννιτσών (Α.Μ. 65) , ως Πρόεδρο ,
Β) ΠΑΠΑΔΗΜΗΤΡΙΟΥ ΠΕΤΡΟ του Κωνσταντίνου , ΠΕ Γεωτεχνικών , Δασολόγο του Δασαρχείου Λαγκαδά , ως Μέλος και ,
Γ) ΣΤΟΓΙΟ ΠΑΝΑΓΙΩΤΗ του Σταύρου , Πολιτικό Μηχανικό ΤΕΕ , ως Μέλος και ,
Δ) ΠΑΡΤΣΑΝΑΚΗ ΝΙΚΗ του Γεωργίου , ΔΕ Γεωτεχνικών του Δασαρχείου Έδεσσας, ως Γραμματέα , **σ υ ν ή λ θ ε σε προκαθορισμένη Συνεδρίαση , σύμφωνα με τη με αριθμό πρωτ. 1/17-09-2021 Πρόσκλησή μας , που αναρτήθηκε και γνωστοποιήθηκε νόμιμα και αφού , μέχρι την ώρα 12.00' εξέτασε τις παρακάτω αντιρρήσεις κατά του Δασικού Χάρτη της Π.Ε. ΠΕΛΛΑΣ - ΟΤΑ ΑΧΛΑΔΟΧΩΡΙΟΥ :**

α/α	Αρ Πρωτ.	Ημερομ.	Επωνυμία
1	176627	16-08-2018	ΔΗΜΟΣ Π Ε Λ Λ Α Σ
2	176645	16-08-2018	ΔΗΜΟΣ Π Ε Λ Λ Α Σ
3	198520	17-12-2018	ΔΗΜΟΣ Π Ε Λ Λ Α Σ
4	198524	17-12-2018	ΔΗΜΟΣ Π Ε Λ Λ Α Σ
5	198526	17-12-2018	ΔΗΜΟΣ Π Ε Λ Λ Α Σ
6	198534	17-12-2018	ΔΗΜΟΣ Π Ε Λ Λ Α Σ
7	198538	17-12-2018	ΔΗΜΟΣ Π Ε Λ Λ Α Σ

8	198539	17-12-2018	ΔΗΜΟΣ ΠΕΛΛΑΣ
9	198540	17-12-2018	ΔΗΜΟΣ ΠΕΛΛΑΣ
10	198541	17-12-2018	ΔΗΜΟΣ ΠΕΛΛΑΣ
11	198542	17-12-2018	ΔΗΜΟΣ ΠΕΛΛΑΣ
12	198543	17-12-2018	ΔΗΜΟΣ ΠΕΛΛΑΣ
13	199175	17-12-2018	ΔΗΜΟΣ ΠΕΛΛΑΣ
14	199176	17-12-2018	ΔΗΜΟΣ ΠΕΛΛΑΣ
15	199177	17-12-2018	ΔΗΜΟΣ ΠΕΛΛΑΣ
16	199187	17-12-2018	ΔΗΜΟΣ ΠΕΛΛΑΣ
17	199191	17-12-2018	ΔΗΜΟΣ ΠΕΛΛΑΣ
18	199192	17-12-2018	ΔΗΜΟΣ ΠΕΛΛΑΣ
19	199193	17-12-2018	ΔΗΜΟΣ ΠΕΛΛΑΣ
20	199194	17-12-2018	ΔΗΜΟΣ ΠΕΛΛΑΣ
21	199195	17-12-2018	ΔΗΜΟΣ ΠΕΛΛΑΣ
22	199196	17-12-2018	ΔΗΜΟΣ ΠΕΛΛΑΣ
23	199197	17-12-2018	ΔΗΜΟΣ ΠΕΛΛΑΣ
24	199198	17-12-2018	ΔΗΜΟΣ ΠΕΛΛΑΣ
25	199199	17-12-2018	ΔΗΜΟΣ ΠΕΛΛΑΣ
26	199200	17-12-2018	ΔΗΜΟΣ ΠΕΛΛΑΣ
27	199201	17-12-2018	ΔΗΜΟΣ ΠΕΛΛΑΣ
28	199202	17-12-2018	ΔΗΜΟΣ ΠΕΛΛΑΣ
29	199203	17-12-2018	ΔΗΜΟΣ ΠΕΛΛΑΣ
30	199204	17-12-2018	ΔΗΜΟΣ ΠΕΛΛΑΣ

εξέδωσε τις αντίστοιχες ΑΠΟΦΑΣΕΙΣ , οι οποίες προσαρτώνται στο παρόν Πρακτικό και αποτελούν αναπόσπαστο μέρος αυτού .

7^Η ΕΠΙΤΡΟΠΗ ΕΞΕΤΑΣΗΣ ΑΝΤΙΡΡΗΣΕΩΝ ΚΑΤΑ ΤΟΥ ΔΑΣΙΚΟΥ ΧΑΡΤΗ Π.Ε. ΠΕΛΛΑΣ
ΣΥΝΟΠΤΙΚΟΣ ΚΑΤΑΛΟΓΟΣ ΑΠΟΦΑΣΕΩΝ
ΣΥΝΕΔΡΙΑΣΗΣ της 06^{ης}-10-2021 και ώρες 10.00' -12.00'

α/α	Αρ Πρ. Αντίρρησης	Υπέβαλε την Αντίρρηση	Αριθμ. Απόφασης	Αποτέλεσμα
1	176627	ΔΗΜΟΣ Π Ε Λ Λ Α Σ	1	ΠΛΗΡΩΣ ΔΕΚΤΗ
2	176645	ΔΗΜΟΣ Π Ε Λ Λ Α Σ	2	ΑΠΟΡΡΙΠΤΕΤΑΙ
3	198520	ΔΗΜΟΣ Π Ε Λ Λ Α Σ	3	ΕΝ ΜΕΡΕΙ ΔΕΚΤΗ
4	198524	ΔΗΜΟΣ Π Ε Λ Λ Α Σ	4	ΠΛΗΡΩΣ ΔΕΚΤΗ
5	198526	ΔΗΜΟΣ Π Ε Λ Λ Α Σ	5	ΑΠΟΡΡΙΠΤΕΤΑΙ
6	198534	ΔΗΜΟΣ Π Ε Λ Λ Α Σ	6	ΠΛΗΡΩΣ ΔΕΚΤΗ
7	198538	ΔΗΜΟΣ Π Ε Λ Λ Α Σ	7	ΑΠΟΡΡΙΠΤΕΤΑΙ
8	198539	ΔΗΜΟΣ Π Ε Λ Λ Α Σ	8	ΕΝ ΜΕΡΕΙ ΔΕΚΤΗ
9	198540	ΔΗΜΟΣ Π Ε Λ Λ Α Σ	9	ΕΝ ΜΕΡΕΙ ΔΕΚΤΗ
10	198541	ΔΗΜΟΣ Π Ε Λ Λ Α Σ	10	ΠΛΗΡΩΣ ΔΕΚΤΗ
11	198542	ΔΗΜΟΣ Π Ε Λ Λ Α Σ	11	ΠΛΗΡΩΣ ΔΕΚΤΗ
12	198543	ΔΗΜΟΣ Π Ε Λ Λ Α Σ	12	ΕΝ ΜΕΡΕΙ ΔΕΚΤΗ
13	199175	ΔΗΜΟΣ Π Ε Λ Λ Α Σ	13	ΠΛΗΡΩΣ ΔΕΚΤΗ
14	199176	ΔΗΜΟΣ Π Ε Λ Λ Α Σ	14	ΑΠΟΡΡΙΠΤΕΤΑΙ
15	199177	ΔΗΜΟΣ Π Ε Λ Λ Α Σ	15	ΠΛΗΡΩΣ ΔΕΚΤΗ
16	199187	ΔΗΜΟΣ Π Ε Λ Λ Α Σ	16	ΠΛΗΡΩΣ ΔΕΚΤΗ
17	199191	ΔΗΜΟΣ Π Ε Λ Λ Α Σ	17	ΑΠΟΡΡΙΠΤΕΤΑΙ
18	199192	ΔΗΜΟΣ Π Ε Λ Λ Α Σ	18	ΑΠΟΡΡΙΠΤΕΤΑΙ
19	199193	ΔΗΜΟΣ Π Ε Λ Λ Α Σ	19	ΑΠΟΡΡΙΠΤΕΤΑΙ
20	199194	ΔΗΜΟΣ Π Ε Λ Λ Α Σ	20	ΑΠΟΡΡΙΠΤΕΤΑΙ
21	199195	ΔΗΜΟΣ Π Ε Λ Λ Α Σ	21	ΑΠΟΡΡΙΠΤΕΤΑΙ
22	199196	ΔΗΜΟΣ Π Ε Λ Λ Α Σ	22	ΑΠΟΡΡΙΠΤΕΤΑΙ

23	199197	ΔΗΜΟΣ Π Ε Λ Λ Α Σ	23	ΑΠΟΡΡΙΠΤΕΤΑΙ
24	199198	ΔΗΜΟΣ Π Ε Λ Λ Α Σ	24	ΑΠΟΡΡΙΠΤΕΤΑΙ
25	199199	ΔΗΜΟΣ Π Ε Λ Λ Α Σ	25	ΑΠΟΡΡΙΠΤΕΤΑΙ
26	199200	ΔΗΜΟΣ Π Ε Λ Λ Α Σ	26	ΑΠΟΡΡΙΠΤΕΤΑΙ
27	199201	ΔΗΜΟΣ Π Ε Λ Λ Α Σ	27	ΑΠΟΡΡΙΠΤΕΤΑΙ
28	199202	ΔΗΜΟΣ Π Ε Λ Λ Α Σ	28	ΑΠΟΡΡΙΠΤΕΤΑΙ
29	199203	ΔΗΜΟΣ Π Ε Λ Λ Α Σ	29	ΠΛΗΡΩΣ ΔΕΚΤΗ
30	199204	ΔΗΜΟΣ Π Ε Λ Λ Α Σ	30	ΑΠΟΡΡΙΠΤΕΤΑΙ

Η 7^η ΕΠΙΤΡΟΠΗ ΕΠΕΑ ΠΕΛΛΑΣ

[ακολουθούν υπογραφές]

Η ΠΡΟΕΔΡΟΣ

ΤΑ ΜΕΛΗ

Η ΓΡΑΜΜΑΤΕΑΣ

Κρουσταλακίδου Βάγια

Παπαδημητρίου Πέτρος

Παρτσανάκη Νίκη

Στόγιος Παναγιώτης

 -Το παρόν Πρακτικό με τις συν/νες σ' αυτό (30) Αποφάσεις αναρτήθηκε στον ιστότοπο «Διαύγεια» με στοιχεία **ΑΔΑ : 99Δ3ΟΡ1Υ-1ΛΤ**, ωστόσο η ανάρτηση επαναλαμβάνεται προκειμένου να περιληφθούν οι χάρτες των πολυγώνων των αντιρρήσεων (αρχικοί και επεξεργασμένοι).

[ακολουθούν υπογραφές]

Η ΠΡΟΕΔΡΟΣ

Η ΓΡΑΜΜΑΤΕΑΣ

Κρουσταλακίδου Βάγια

Παρτσανάκη Νίκη

ΑΠΟΦΑΣΗ 1
ΕΠΙΤΡΟΠΗΣ ΕΞΕΤΑΣΗΣ ΑΝΤΙΡΡΗΣΕΩΝ ΔΑΣΙΚΟΥ ΧΑΡΤΗ
ΤΟΠΙΚΗΣ/ΔΗΜΟΤΙΚΗΣ ΚΟΙΝΟΤΗΤΑΣ ΑΧΛΑΔΟΧΩΡΙΟΥ
ΔΗΜΟΥ ΠΕΛΛΑΣ ΠΕΡΙΦΕΡΕΙΑΚΗΣ ΕΝΟΤΗΤΑΣ ΠΕΛΛΑΣ
ΠΟΥ ΕΜΠΙΠΤΕΙ ΣΤΗΝ ΟΜΑΔΑ ΑΝΤΙΡΡΗΣΕΩΝ ΤΟΥ ΤΟΜΕΑ

ΑΡ. ΠΡΩΤ./ ΗΜΕΡΟΜ.	ΟΝΟΜΑΤΕΠΩΝΥΜΟ ΑΙΤΟΥΝΤΟΣ	ΣΤΟΙΧΕΙΑ Δ.Χ.			ΣΤΟΙΧΕΙΑ ΑΝΤΙΡΡΗΣΗΣ		ΛΟΙΠΑ ΣΤΟΙΧΕΙΑ ΠΟΥ ΥΠΟΒΛΗΘΗΚΑΝ ΜΕ ΤΗΝ ΑΝΤΙΡΡΗΣΗ
		ΤΜΗΜΑ	Δ.Κ.Α.	ΕΝΔΕΙΞΗ	ΕΜΒΑΔΟΝ	ΔΙΑΤΥΠΩΣΗ	
176627/16-08-2018	/ ΔΗΜΟΣ ΠΕΛΛΑΣ	1	3801700214	ΔΔ, , , 1	123920.86	Διατύπωσ η 1	• Αποφάσεις όπως αναφέρονται στη θεμελίωση του έννομου συμφέροντος
		2	3805200855	ΔΔ, , , 1	9767.31	Διατύπωσ η 2	

ΑΠΟΔΕΚΤΗ ΠΛΗΡΩΣ	<input checked="" type="radio"/>
ΑΠΟΔΕΚΤΗ ΕΝ ΜΕΡΕΙ	<input type="radio"/>
ΑΠΟΡΡΙΠΤΕΤΑΙ	<input type="radio"/>

ΥΠΑΓΩΓΗ ΣΕ ΠΡΟΔΗΛΟ	<input type="checkbox"/>
--------------------	--------------------------

ΔΙΑΤΥΠΩΣΕΙΣ

ΤΜΗΜΑ	ΠΕΡΙΓΡΑΦΗ
1	Το πολύγωνο κακώς χαρακτηρίστηκε ΔΔ, αποτελεί ανέκαθεν μη δασική έκταση καθώς η διάσπαρτη αραιή χαμηλή κυρίως βλάστηση που φύεται σε αυτό δεν του δίνουν δασικό χαρακτήρα. Οι εκτάσεις αυτές πρόκειται να παραχωρηθούν με εκμίσθωση σε δημότες για καλλιέργεια και για το λόγο αυτό ζητάμε το χαρακτηρισμό τους ως ΑΑ.
2	Το πολύγωνο κακώς χαρακτηρίστηκε ΔΔ, αποτελεί ανέκαθεν μη δασική έκταση καθώς η διάσπαρτη αραιή χαμηλή κυρίως βλάστηση που φύεται σε αυτό δεν του δίνουν δασικό χαρακτήρα. Οι εκτάσεις αυτές πρόκειται να παραχωρηθούν με εκμίσθωση σε δημότες για καλλιέργεια και για το λόγο αυτό ζητάμε το χαρακτηρισμό τους ως ΑΑ.

ΑΙΤΙΟΛΟΓΙΑ

ΠΑΡΑΤΗΡΗΣΕΙΣ

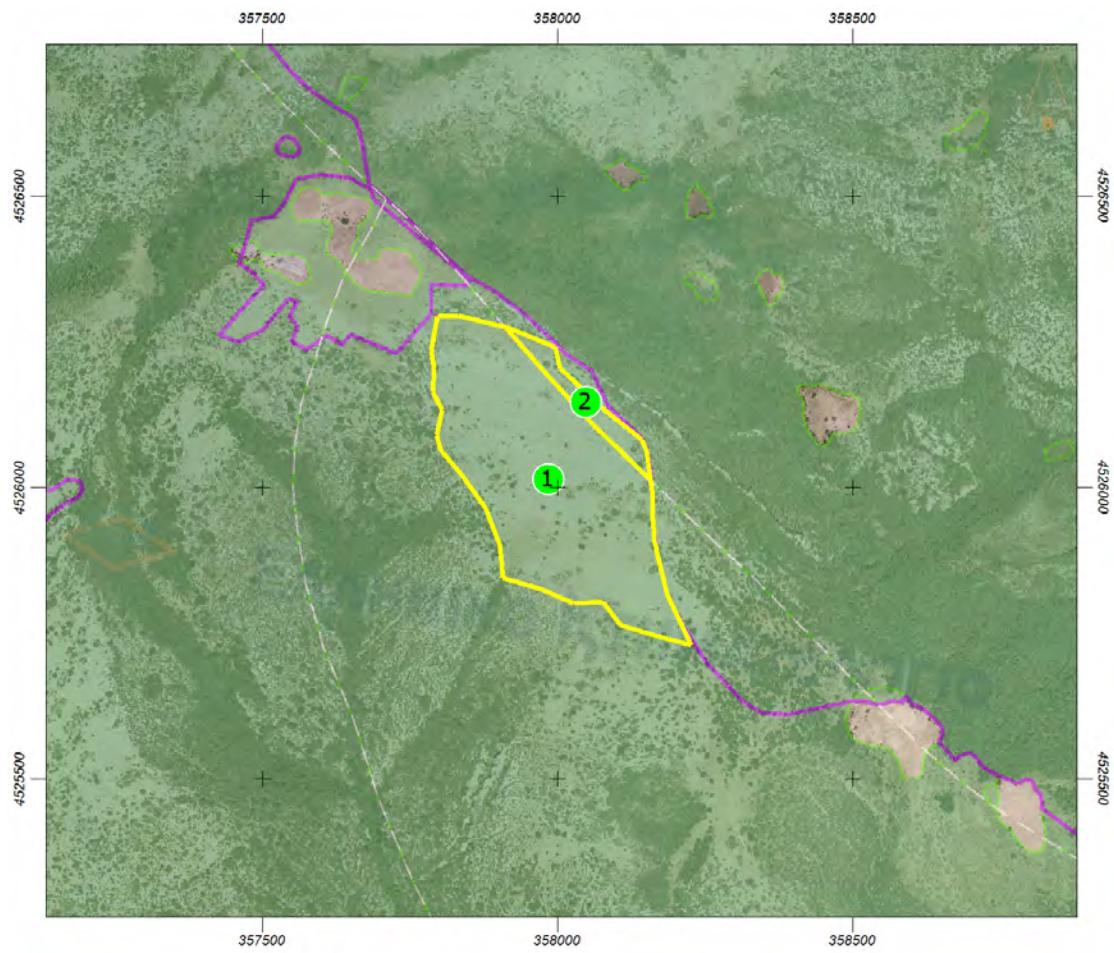
<p align="center">Κατά τις διατάξεις της παρ. 17 του άρθρου 36 Ν. 4061/2012, η οποία προστέθηκε με την παρ. 2 άρθρου 49 Ν.4280/2014 :</p> <p align="center">«Δεν υλάγονται στις διατάξεις της δασικής νομοθεσίας διαθέσιμα ή κοινόχρηστα ακίνητα δασικού χαρακτήρα που διατέθηκαν ως κληροτεμάχια και εκχερσώθηκαν για το λόγο αυτόν πριν την ισχύ του παρόντος νόμου, καθώς και εκτάσεις δασικού και χορτολιβαδικού χαρακτήρα της περίπτωσης α' της παραγράφου 5 του άρθρου 3 του Ν. 998/1979, όπως ισχύει, που περιελήφθησαν στον κτηματολογικό πίνακα κυρωμένου αναδασμού του άρθρου 15 του Ν. 647/1977 (Α'242) και έχουν αποδοθεί σε δικαιούχους.</p> <p align="center">Διοικητικές πράξεις που εκδόθηκαν, σύμφωνα με τις διατάξεις της δασικής νομοθεσίας για την προστασία τους ανακαλούνται.»</p> <p>Επειδή οι παραπάνω εδαφικές εκτάσεις περιλαμβάνονται σ' αυτές που παραχωρήθηκαν στην -τότε- Κοινότητα ΑΧΛΑΔΟΧΩΡΙΟΥ, κατά πλήρη κυριότητα, με τη με αριθμό 12543/29-4-1960 Απόφαση του Νομάρχη Πέλλας, όπως αυτή διορθώθηκε με τη με αριθμό 1061/14-2-1980 Απόφαση του Νομάρχη Πέλλας, οι οποίες μεταγράφηκαν στα βιβλία του αρμόδιου Υποθηκοφυλακείου Γιαννιτσών, η αντίρρηση γίνεται, ομόφωνα, πλήρως δεκτή.</p>

	ΤΜΗΜΑ	Φ/Ε Α/Φ ΠΑΛΑΙΟΤΕΡΗΣ ΛΗΨΗΣ	Φ/Ε Α/Φ ΠΡΟΣΦΑΤΗΣ ΛΗΨΗΣ	ΑΥΤΟΨΙ	ΑΛΛΑ ΣΤΟΙΧΕΙΑ	ΠΡΟΤΑΣΗ
Πρόεδρος ΚΡΟΥΣΤΑΛΑΚΙΔΟΥ Υ ΒΑΓΙΑ	1					ΑΠΟΔΕΚΤΗ ΠΛΗΡΩΣ <input checked="" type="radio"/> ΑΠΟΔΕΚΤΗ ΕΝ ΜΕΡΕΙ <input type="radio"/>
	2					ΑΠΟΡΡΙΠΤΕΤΑΙ <input type="radio"/> ΥΠΑΓΩΓΗ ΣΕ ΠΡΟΔΗΛΟ <input type="checkbox"/>
Μέλος ΠΑΠΑΔΗΜΗΤΡΙΟΥ Υ ΠΕΤΡΟΣ	1					ΑΠΟΔΕΚΤΗ ΠΛΗΡΩΣ <input checked="" type="radio"/> ΑΠΟΔΕΚΤΗ ΕΝ ΜΕΡΕΙ <input type="radio"/>

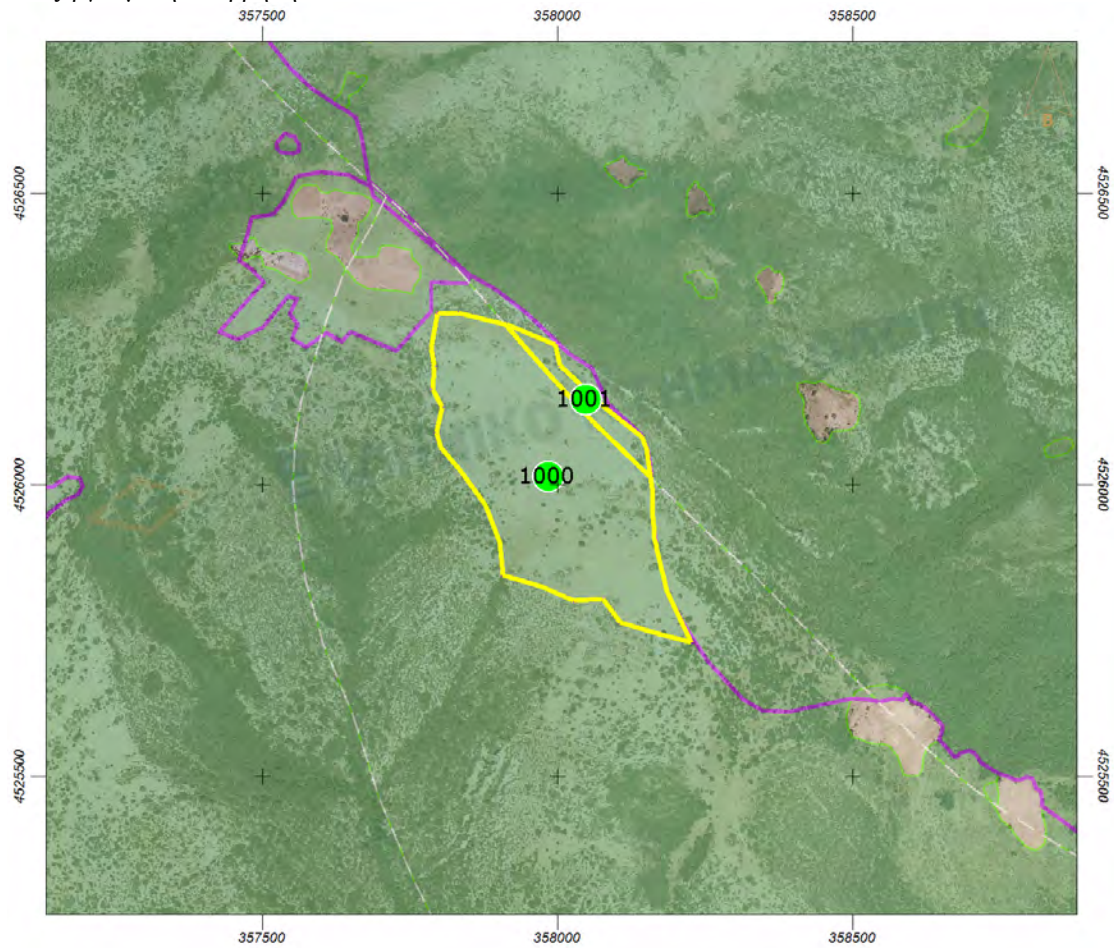
	2					ΑΠΟΡΡΙΠΤΕΤΑΙ <input type="radio"/> ΥΠΑΓΩΓΗ ΣΕ ΠΡΟΔΗΛΟ <input type="checkbox"/>
Μέλος ΣΤΟΓΙΟΣ ΠΑΝΑΓΙΩΤΗΣ	1					ΑΠΟΔΕΚΤΗ ΠΛΗΡΩΣ <input checked="" type="radio"/> ΑΠΟΔΕΚΤΗ ΕΝ ΜΕΡΕΙ <input type="radio"/>
	2					ΑΠΟΡΡΙΠΤΕΤΑΙ <input type="radio"/> ΥΠΑΓΩΓΗ ΣΕ ΠΡΟΔΗΛΟ <input type="checkbox"/>

Α.Α. ΑΡΧΙ ΚΩΝ ΠΟΛ ΥΓΩ ΝΩΝ	Α.Α. ΝΕΩ Ν Π ΟΛΥ ΓΩΝ ΩΝ	ΕΜΒ ΑΔΟ Ν	ΣΥΝΤΕΤΑΓΜΕΝΕΣ ΚΟΡΥΦΩΝ ΝΕ ΩΝ ΠΟΛΥΓΩΝΩΝ	ΚΑΤΗΓΟΡΙΑ ΜΟΡΦΗΣ/ΚΑΛΥΨΗΣ ΑΠΟΦΑΣΗΣ ΕΠ.Ε.Α.			
				Νέος Πρωτεύων	Νέος Δευτερεύων	Νέος Τριτεύων	Νέο Landtype
1	1000	123920. 85	ΤΜΗΜΑ 1 X1=358185,470 Y1=4525817,175 X2=358193,046 Y2=4525802,199 X3=358227,056 Y3=4525729,075 X4=358176,090 Y4=4525742,920 X5=358144,481 Y5=4525752,476 X6=358106,256 Y6=4525764,237 X7=358076,853 Y7=4525803,932 X8=358027,602 Y8=4525800,257 X9=357973,940 Y9=4525824,515 X10=357907,782 Y10=4525844,362 X11=357902,636 Y11=4525900,229 X12=357878,378 Y12=4525964,182 X13=357836,478 Y13=4526022,989 X14=357801,562 Y14=4526064,797 X15=357794,946 Y15=4526089,055 X16=357805,421 Y16=4526132,609 X17=357788,330 Y17=4526162,932 X18=357792,189 Y18=4526203,178 X19=357786,125 Y19=4526235,155 X20=357796,600 Y20=4526293,594 X21=357832,435 Y21=4526294,697 X22=357911,884 Y22=4526275,099 X23=357989,500 Y23=4526185,001 X24=358061,905 Y24=4526107,001 X25=358157,805 Y25=4526012,684 X26=358160,299 Y26=4525993,567 X27=358162,502 Y27=4525943,498 X28=358163,973 Y28=4525929,284 X29=358165,309 Y29=4525905,497 X30=358167,257 Y30=4525897,537 X31=358168,244 Y31=4525887,993 X32=358185,470 Y32=4525817,175	ΑΑ			1
2	1001	9767.31	ΤΜΗΜΑ 1 X1=358151,587 Y1=4526060,356 X2=358157,805 Y2=4526012,684 X3=358061,905 Y3=4526107,001 X4=357989,500 Y4=4526185,001 X5=357911,884 Y5=4526275,099 X6=357915,133 Y6=4526274,298 X7=357996,177 Y7=4526240,668 X8=358004,569 Y8=4526204,434 X9=358081,998 Y9=4526130,925 X10=358143,746 Y10=4526080,939 X11=358151,587 Y11=4526060,356	ΑΑ			1

Αρχική αντίρρηση



Επεξεργασμένη αντίρρηση



Ημερομηνία/Τόπος: 06-10-2021 ΕΔΕΣΣΑ

Ο/Η ΠΡΟΕΔΡΟΣ
ΚΡΟΥΣΤΑΛΑΚΙΔΟΥ
ΒΑΓΙΑ

ΤΑ ΜΕΛΗ

1)
ΠΑΠΑΔΗΜΗΤΡΙΟΥ
ΠΕΤΡΟΣ

2)
ΣΤΟΓΙΟΣ
ΠΑΝΑΓΙΩΤΗΣ

ΑΠΟΦΑΣΗ 2
ΕΠΙΤΡΟΠΗΣ ΕΞΕΤΑΣΗΣ ΑΝΤΙΡΡΗΣΕΩΝ ΔΑΣΙΚΟΥ ΧΑΡΤΗ
ΤΟΠΙΚΗΣ/ΔΗΜΟΤΙΚΗΣ ΚΟΙΝΟΤΗΤΑΣ ΑΧΛΑΔΟΧΩΡΙΟΥ
ΔΗΜΟΥ ΠΕΛΛΑΣ ΠΕΡΙΦΕΡΕΙΑΚΗΣ ΕΝΟΤΗΤΑΣ ΠΕΛΛΑΣ
ΠΟΥ ΕΜΠΙΠΤΕΙ ΣΤΗΝ ΟΜΑΔΑ ΑΝΤΙΡΡΗΣΕΩΝ ΤΟΥ ΤΟΜΕΑ

ΑΡ. ΠΡΩΤ./ ΗΜΕΡΟΜ.	ΟΝΟΜΑΤΕΠΩΝΥΜΟ ΑΙΤΟΥΝΤΟΣ	ΣΤΟΙΧΕΙΑ Δ.Χ.			ΣΤΟΙΧΕΙΑ ΑΝΤΙΡΡΗΣΗΣ		ΛΟΙΠΑ ΣΤΟΙΧΕΙΑ ΠΟΥ ΥΠΟΒΛΗΘΗΚΑΝ ΜΕ ΤΗΝ ΑΝΤΙΡΡΗΣΗ
		ΤΜΗΜΑ	Δ.Κ.Α.	ΕΝΔΕΙΞΗ	ΕΜΒΑΔΟΝ	ΔΙΑΤΥΠΩΣΗ	
176645/16-08-2018	/ ΔΗΜΟΣ ΠΕΛΛΑΣ	1	3801700144	ΑΔ, , , 1	249663.08	Διατύπωσ η 1	• Αποφάσεις όπως αναφέρονται στη θεμελίωση του έννομου συμφέροντος

ΑΠΟΔΕΚΤΗ ΠΛΗΡΩΣ	<input type="radio"/>
ΑΠΟΔΕΚΤΗ ΕΝ ΜΕΡΕΙ	<input type="radio"/>
ΑΠΟΡΡΙΠΤΕΤΑΙ	<input checked="" type="radio"/>

ΥΠΑΓΩΓΗ ΣΕ ΠΡΟΔΗΛΟ	<input type="checkbox"/>
--------------------	--------------------------

ΔΙΑΤΥΠΩΣΕΙΣ

ΤΜΗΜΑ	ΠΕΡΙΓΡΑΦΗ
1	Το πολύγωνο κακώς χαρακτηρίστηκε δασικό στον πρόσφατο ορθοφωτοχάρτη . Με την εγκατάλειψη της γεωργικής δραστηριότητας , εγκαταστάθηκαν κάποια άτομα χαμηλής κυρίως βλάστησης τα οποία όμως δεν μπορούν να αλλάξουν το χαρακτήρα των εκτάσεων. Οι εκτάσεις αυτές πρόκειται να παραχωρηθούν με εκμίσθωση σε δημότες για καλλιέργεια και για το λόγο αυτό ζητάμε το χαρακτηρισμό τους ως ΑΑ.

ΑΙΤΙΟΛΟΓΙΑ

ΠΑΡΑΤΗΡΗΣΕΙΣ

<p>Η παραπάνω εδαφική έκταση παραχωρήθηκε στην τότε- Κοινότητα ΑΧΛΑΔΟΧΩΡΙΟΥ , κατά πλήρη κυριότητα , με τη με αριθμό 12543/29-4-1960 Απόφαση του Νομάρχη Πέλλας , όπως αυτή διορθώθηκε με τη με αριθμό 1061/ 14-2-1980 Απόφαση του Νομάρχη Πέλλας , οι οποίες μεταγράφηκαν στα βιβλία του αρμόδιου Υποθηκοφυλακείου Γιαννιτσών , ωστόσο από τη φωτοερμηνεία των ορθοφωτοχαρτών έτους λήξης 1945 και 2007-2009, διαπιστώθηκε ότι η εξεταζόμενη έκταση έχει σήμερα Δασικό χαρακτήρα και επομένως η αντίρρηση απορρίπτεται ομόφωνα , με την καταγραφή της έκτασης ως "ΑΔ".</p> <p align="center">[Αριθμ. 1440 χερσολίβαδο]</p>

	ΤΜΗΜΑ	Φ/Ε Α/Φ ΠΑΛΑΙΟΤΕΡΗΣ ΛΗΨΗΣ	Φ/Ε Α/Φ ΠΡΟΣΦΑΤΗΣ ΛΗΨΗΣ	ΑΥΤΟΨΙΑ	ΆΛΛΑ ΣΤΟΙΧΕΙΑ	ΠΡΟΤΑΣΗ
Πρόεδρος ΚΡΟΥΣΤΑΛΛΑΚΙΔΟΥ ΒΑΓΙΑ	1					ΑΠΟΔΕΚΤΗ ΠΛΗΡΩΣ <input type="radio"/> ΑΠΟΔΕΚΤΗ ΕΝ ΜΕΡΕΙ <input type="radio"/> ΑΠΟΡΡΙΠΤΕΤΑΙ <input checked="" type="radio"/> ΥΠΑΓΩΓΗ ΣΕ ΠΡΟΔΗΛΟ <input type="checkbox"/>
Μέλος ΠΑΠΑΔΗΜΗΤΡΙΟΥ ΠΕΤΡΟΣ	1					ΑΠΟΔΕΚΤΗ ΠΛΗΡΩΣ <input type="radio"/> ΑΠΟΔΕΚΤΗ ΕΝ ΜΕΡΕΙ <input type="radio"/> ΑΠΟΡΡΙΠΤΕΤΑΙ <input checked="" type="radio"/> ΥΠΑΓΩΓΗ ΣΕ ΠΡΟΔΗΛΟ <input type="checkbox"/>
Μέλος ΣΤΟΓΙΟΣ ΠΑΝΑΓΙΩΤΗΣ	1					ΑΠΟΔΕΚΤΗ ΠΛΗΡΩΣ <input type="radio"/> ΑΠΟΔΕΚΤΗ ΕΝ ΜΕΡΕΙ <input type="radio"/> ΑΠΟΡΡΙΠΤΕΤΑΙ <input checked="" type="radio"/>



Α.Α. ΑΡΧΙ ΚΩΝ ΠΟΛ ΥΓΩ ΝΩΝ	Α.Α. ΝΕΩ Ν Π ΟΛΥ ΓΩΝ ΩΝ	ΕΜΒ ΑΔΟ Ν	ΣΥΝΤΕΤΑΓΜΕΝΕΣ ΚΟΡΥΦΩΝ ΝΕ ΩΝ ΠΟΛΥΓΩΝΩΝ	ΚΑΤΗΓΟΡΙΑ ΜΟΡΦΗΣ/ΚΑΛΥΨΗΣ ΑΠΟΦΑΣΗΣ ΕΠ.Ε.Α.			
				Νέος Πρωτεύων	Νέος Δευτερεύων	Νέος Τριτεύων	Νέο Landtype
1	1000	249663. 08	ΤΜΗΜΑ 1 X1=359922,945 Y1=4524331,810 X2=359933,704 Y2=4524326,234 X3=359940,478 Y3=4524345,353 X4=359944,862 Y4=4524354,514 X5=359965,583 Y5=4524352,124 X6=359974,748 Y6=4524344,954 X7=359977,138 Y7=4524335,395 X8=359971,161 Y8=4524330,217 X9=359969,319 Y9=4524322,696 X10=359984,528 Y10=4524315,094 X11=359993,147 Y11=4524306,479 X12=360000,000 Y12=4524298,384 X13=360004,301 Y13=4524293,303 X14=360020,524 Y14=4524276,073 X15=360033,199 Y15=4524262,897 X16=360037,255 Y16=4524244,653 X17=360028,632 Y17=4524235,789 X18=360028,632 Y18=4524209,437 X19=360033,195 Y19=4524204,876 X20=360042,827 Y20=4524206,903 X21=360046,376 Y21=4524220,586 X22=360048,404 Y22=4524229,708 X23=360060,572 Y23=4524239,843 X24=360097,581 Y24=4524247,952 X25=360107,721 Y25=4524246,432 X26=360111,270 Y26=4524230,721 X27=360116,340 Y27=4524216,532 X28=360113,298 Y28=4524209,944 X29=360102,145 Y29=4524207,917 X30=360095,554 Y30=4524216,025 X31=360089,977 Y31=4524224,133 X32=360083,386 Y32=4524228,187 X33=360065,135 Y33=4524224,640 X34=360064,121 Y34=4524217,545 X35=360079,330 Y35=4524197,781 X36=360076,795 Y36=4524184,605 X37=360069,190 Y37=4524183,085 X38=360066,656 Y38=4524195,247 X39=360060,065 Y39=4524199,302 X40=360054,995 Y40=4524195,754 X41=360059,051 Y41=4524180,044 X42=360051,953 Y42=4524173,456 X43=360042,827 Y43=4524168,895 X44=360040,293 Y44=4524151,665 X45=360047,897 Y45=4524134,434 X46=360058,544 Y46=4524131,393 X47=360061,079 Y47=4524141,529 X48=360053,474 Y48=4524149,131 X49=360054,488 Y49=4524159,266 X50=360062,093 Y50=4524164,334 X51=360067,163 Y51=4524169,908 X52=360080,851 Y52=4524172,949 X53=360084,907 Y53=4524169,402 X54=360079,330 Y54=4524134,941 X55=360073,754 Y55=4524111,123 X56=360069,697 Y56=4524069,567 X57=360064,121 Y57=4524059,432 X58=360048,911 Y58=4524051,323 X59=360041,813 Y59=4524041,188 X60=360042,320 Y60=4524030,545 X61=360048,031 Y61=4524022,218 X62=360049,840 Y62=4524005,948 X63=360049,399 Y63=4524000,000 X64=360048,031 Y64=4523981,544 X65=360048,966 Y65=4523979,393 X66=360048,278 Y66=4523978,262 X67=360035,049 Y67=4523958,060 X68=360029,360 Y68=4523970,651 X69=360025,291 Y69=4523984,209 X70=360028,004 Y70=4523996,411 X71=360027,525 Y71=4524000,000 X72=360027,100 Y72=4524003,190 X73=360021,674 Y73=4524004,546 X74=360015,344 Y74=4524000,478 X75=360015,249 Y75=4524000,000 X76=360006,754 Y76=4523957,093 X77=360012,632 Y77=4523950,766	ΑΔ			1

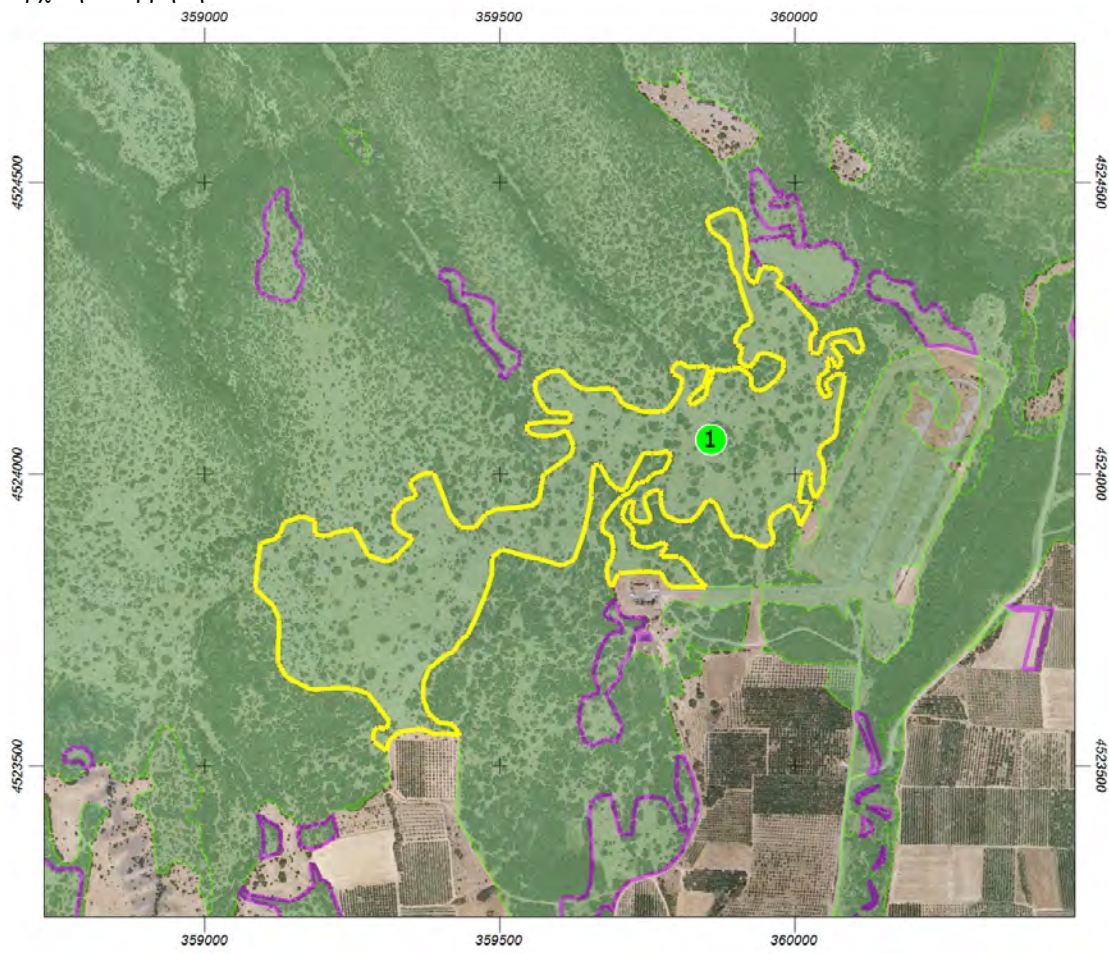
X78=360024,839 Y78=4523951,218
X79=360028,125 Y79=4523947,485
X80=360024,735 Y80=4523942,309
X81=360009,043 Y81=4523910,353
X82=360009,015 Y82=4523911,448
X83=360002,685 Y83=4523933,141
X84=360000,000 Y84=4523938,715
X85=359996,807 Y85=4523945,343
X86=359987,313 Y86=4523944,891
X87=359975,106 Y87=4523937,208
X88=359967,420 Y88=4523934,497
X89=359958,830 Y89=4523923,650
X90=359957,473 Y90=4523908,737
X91=359963,803 Y91=4523895,630
X92=359965,159 Y92=4523884,784
X93=359956,117 Y93=4523875,745
X94=359938,937 Y94=4523875,745
X95=359928,086 Y95=4523886,140
X96=359914,522 Y96=4523891,563
X97=359895,985 Y97=4523892,467
X98=359879,172 Y98=4523913,708
X99=359872,842 Y99=4523934,949
X100=359865,609 Y100=4523950,766
X101=359853,402 Y101=4523954,833
X102=359847,072 Y102=4523947,603
X103=359834,413 Y103=4523929,525
X104=359821,753 Y104=4523917,775
X105=359805,477 Y105=4523917,775
X106=359783,775 Y106=4523928,169
X107=359777,446 Y107=4523934,045
X108=359772,020 Y108=4523951,218
X109=359773,829 Y109=4523960,709
X110=359772,925 Y110=4523970,651
X111=359761,170 Y111=4523970,651
X112=359748,963 Y112=4523965,228
X113=359744,893 Y113=4523954,833
X114=359749,867 Y114=4523939,920
X115=359755,744 Y115=4523925,910
X116=359754,840 Y116=4523917,323
X117=359740,372 Y117=4523917,323
X118=359726,809 Y118=4523920,939
X119=359724,096 Y119=4523937,660
X120=359727,261 Y120=4523945,795
X121=359725,904 Y121=4523953,477
X122=359717,314 Y122=4523951,670
X123=359710,984 Y123=4523939,468
X124=359707,820 Y124=4523926,362
X125=359712,793 Y125=4523917,775
X126=359722,740 Y126=4523910,996
X127=359727,713 Y127=4523902,409
X128=359724,548 Y128=4523889,755
X129=359727,713 Y129=4523879,361
X130=359746,702 Y130=4523873,034
X131=359760,718 Y131=4523875,745
X132=359776,994 Y132=4523882,976
X133=359781,108 Y133=4523881,799
X134=359783,821 Y134=4523874,117
X135=359774,327 Y135=4523864,626
X136=359775,683 Y136=4523859,203
X137=359787,438 Y137=4523857,847
X138=359804,619 Y138=4523856,943
X139=359816,826 Y139=4523849,713
X140=359834,458 Y140=4523821,241
X141=359850,094 Y141=4523806,058
X142=359846,674 Y142=4523806,004
X143=359789,241 Y143=4523805,742
X144=359779,013 Y144=4523818,060
X145=359773,506 Y145=4523831,163
X146=359743,085 Y146=4523833,522
X147=359701,854 Y147=4523829,026
X148=359690,652 Y148=4523805,978
X149=359684,567 Y149=4523817,172
X150=359681,075 Y150=4523841,608
X151=359690,388 Y151=4523854,407
X152=359693,880 Y152=4523870,115
X153=359689,806 Y153=4523893,969
X154=359675,837 Y154=4523900,369
X155=359674,091 Y155=4523913,750
X156=359679,329 Y156=4523926,549
X157=359690,388 Y157=4523942,839
X158=359706,684 Y158=4523960,875
X159=359722,981 Y159=4523968,438
X160=359728,802 Y160=4523979,492
X161=359737,532 Y161=4523987,055
X162=359748,009 Y162=4523985,892
X163=359756,739 Y163=4523998,109
X164=359762,009 Y164=4524000,000
X165=359779,438 Y165=4524006,254
X166=359790,497 Y166=4524027,199
X167=359787,005 Y167=4524038,253
X168=359759,067 Y168=4524034,762

X169=359743,352 Y169=4524034,762
X170=359735,786 Y170=4524020,217
X171=359724,497 Y171=4524000,000
X172=359721,817 Y172=4523995,200
X173=359712,505 Y173=4523974,256
X174=359700,864 Y174=4523973,093
X175=359685,731 Y175=4523987,055
X176=359678,622 Y176=4524000,000
X177=359669,435 Y177=4524016,727
X178=359660,122 Y178=4524014,400
X179=359658,321 Y179=4524000,000
X180=359656,630 Y180=4523986,473
X181=359656,630 Y181=4523963,202
X182=359651,392 Y182=4523934,694
X183=359642,041 Y183=4523896,067
X184=359627,490 Y184=4523853,596
X185=359606,537 Y185=4523843,124
X186=359566,960 Y186=4523855,341
X187=359544,842 Y187=4523858,832
X188=359504,682 Y188=4523870,468
X189=359486,639 Y189=4523856,505
X190=359487,803 Y190=4523832,070
X191=359480,819 Y191=4523804,726
X192=359462,194 Y192=4523757,019
X193=359445,315 Y193=4523723,275
X194=359433,674 Y194=4523714,548
X195=359422,616 Y195=4523694,186
X196=359408,599 Y196=4523689,822
X197=359379,497 Y197=4523665,387
X198=359370,767 Y198=4523638,624
X199=359371,931 Y199=4523611,280
X200=359379,497 Y200=4523590,335
X201=359397,540 Y201=4523574,045
X202=359421,404 Y202=4523569,973
X203=359431,298 Y203=4523556,010
X204=359432,467 Y204=4523549,920
X205=359409,424 Y205=4523557,006
X206=359399,379 Y206=4523553,463
X207=359384,608 Y207=4523555,234
X208=359366,291 Y208=4523563,501
X209=359329,067 Y209=4523557,006
X210=359311,932 Y210=4523542,834
X211=359307,796 Y211=4523525,710
X212=359299,878 Y212=4523532,031
X213=359287,670 Y213=4523541,086
X214=359287,276 Y214=4523558,407
X215=359293,971 Y215=4523566,280
X216=359306,967 Y216=4523562,343
X217=359314,056 Y217=4523575,728
X218=359299,485 Y218=4523595,805
X219=359276,985 Y219=4523625,092
X220=359249,024 Y220=4523632,965
X221=359213,974 Y221=4523632,965
X222=359181,287 Y222=4523630,209
X223=359138,360 Y223=4523651,861
X224=359125,364 Y224=4523674,693
X225=359126,151 Y225=4523715,240
X226=359127,333 Y226=4523751,457
X227=359115,912 Y227=4523774,289
X228=359086,375 Y228=4523802,862
X229=359089,526 Y229=4523844,984
X230=359095,827 Y230=4523880,807
X231=359118,669 Y231=4523887,499
X232=359128,908 Y232=4523897,341
X233=359135,209 Y233=4523917,418
X234=359165,140 Y234=4523927,259
X235=359187,352 Y235=4523919,744
X236=359188,534 Y236=4523897,699
X237=359206,255 Y237=4523892,581
X238=359226,734 Y238=4523900,848
X239=359254,696 Y239=4523905,178
X240=359278,325 Y240=4523860,302
X241=359307,861 Y241=4523850,066
X242=359322,433 Y242=4523855,578
X243=359350,788 Y243=4523885,102
X244=359352,363 Y244=4523891,401
X245=359333,460 Y245=4523899,667
X246=359321,251 Y246=4523913,052
X247=359319,576 Y247=4523934,732
X248=359337,113 Y248=4523954,266
X249=359357,155 Y249=4523960,776
X250=359359,159 Y250=4523970,293
X251=359352,145 Y251=4523973,298
X252=359349,640 Y252=4523987,322
X253=359366,174 Y253=4523999,342
X254=359372,098 Y254=4524000,000
X255=359388,722 Y255=4524001,846
X256=359389,524 Y256=4524000,000
X257=359400,246 Y257=4523975,301
X258=359416,781 Y258=4523928,722
X259=359434,318 Y259=4523908,688

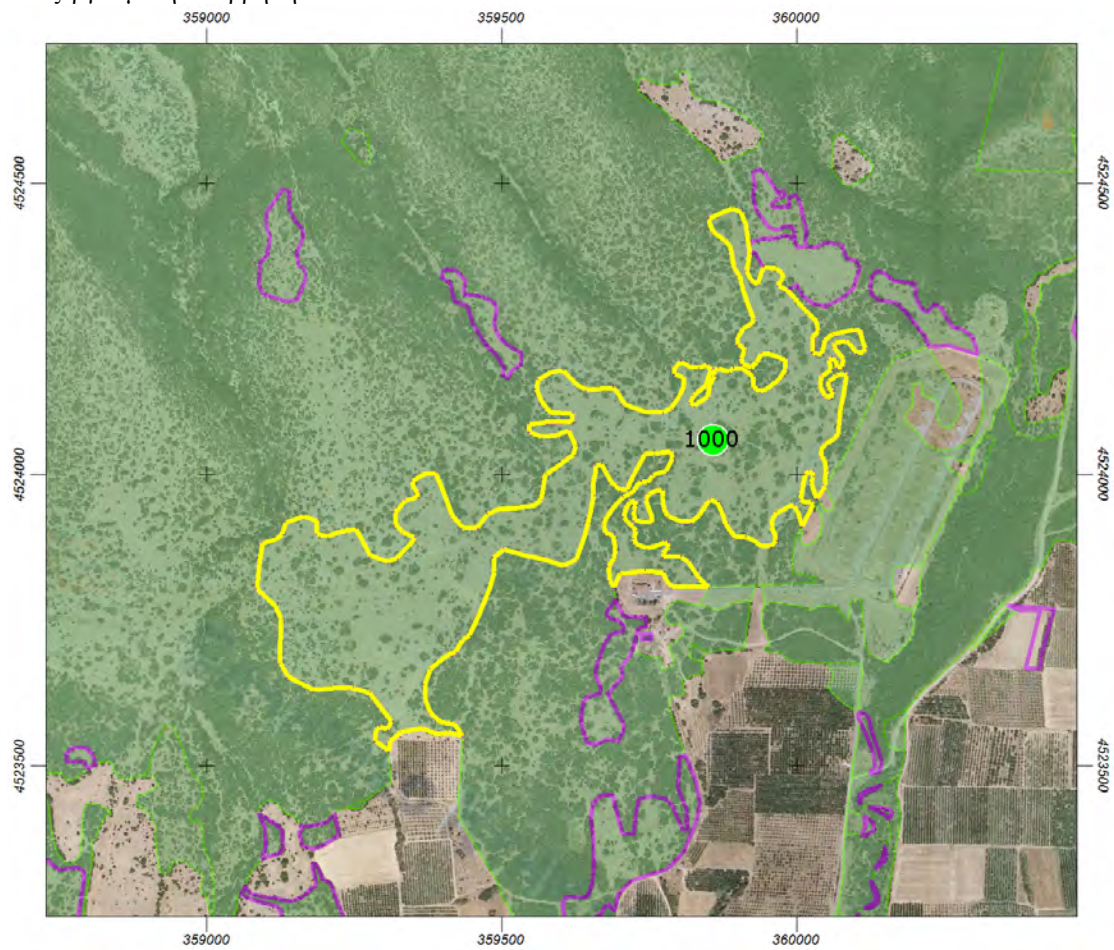
X260=359459,371 Y260=4523907,185
X261=359475,906 Y261=4523931,727
X262=359495,030 Y262=4523939,449
X263=359528,100 Y263=4523942,454
X264=359557,662 Y264=4523946,461
X265=359567,684 Y265=4523956,478
X266=359573,696 Y266=4523998,049
X267=359576,315 Y267=4524000,000
X268=359598,782 Y268=4524016,742
X269=359621,830 Y269=4524033,270
X270=359626,340 Y270=4524048,296
X271=359614,315 Y271=4524073,839
X272=359593,270 Y272=4524066,827
X273=359569,219 Y273=4524064,323
X274=359547,674 Y274=4524071,335
X275=359547,674 Y275=4524084,858
X276=359574,230 Y276=4524088,364
X277=359601,287 Y277=4524088,364
X278=359620,327 Y278=4524089,365
X279=359619,826 Y279=4524103,890
X280=359583,750 Y280=4524106,395
X281=359575,733 Y281=4524113,907
X282=359566,714 Y282=4524128,432
X283=359559,198 Y283=4524145,461
X284=359561,703 Y284=4524161,989
X285=359585,253 Y285=4524175,011
X286=359604,451 Y286=4524177,944
X287=359627,500 Y287=4524153,402
X288=359643,534 Y288=4524143,886
X289=359689,130 Y289=4524146,892
X290=359694,642 Y290=4524143,385
X291=359709,172 Y291=4524119,344
X292=359746,251 Y292=4524106,322
X293=359773,809 Y293=4524105,822
X294=359787,337 Y294=4524112,332
X295=359802,200 Y295=4524133,447
X296=359810,095 Y296=4524151,273
X297=359808,102 Y297=4524165,214
X298=359793,358 Y298=4524171,587
X299=359793,757 Y299=4524183,536
X300=359804,914 Y300=4524191,901
X301=359822,049 Y301=4524183,536
X302=359834,800 Y302=4524182,342
X303=359847,950 Y303=4524187,121
X304=359854,724 Y304=4524179,554
X305=359847,153 Y305=4524152,070
X306=359825,236 Y306=4524133,747
X307=359820,056 Y307=4524123,789
X308=359826,432 Y308=4524118,213
X309=359849,193 Y309=4524132,271
X310=359853,177 Y310=4524152,186
X311=359860,749 Y311=4524168,517
X312=359860,749 Y312=4524178,475
X313=359867,921 Y313=4524180,865
X314=359885,853 Y314=4524176,085
X315=359893,424 Y315=4524181,661
X316=359910,558 Y316=4524180,466
X317=359926,099 Y317=4524166,924
X318=359928,091 Y318=4524148,602
X319=359937,655 Y319=4524142,228
X320=359949,609 Y320=4524145,813
X321=359970,330 Y321=4524161,348
X322=359982,284 Y322=4524179,670
X323=359980,292 Y323=4524196,399
X324=359957,180 Y324=4524205,560
X325=359940,046 Y325=4524206,357
X326=359933,272 Y326=4524192,416
X327=359924,107 Y327=4524183,255
X328=359909,363 Y328=4524188,831
X329=359905,777 Y329=4524199,187
X330=359911,355 Y330=4524211,137
X331=359910,160 Y331=4524217,908
X332=359900,995 Y332=4524221,095
X333=359900,995 Y333=4524233,841
X334=359910,558 Y334=4524250,968
X335=359924,904 Y335=4524258,138
X336=359927,693 Y336=4524265,706
X337=359917,731 Y337=4524290,567
X338=359908,964 Y338=4524318,051
X339=359903,386 Y339=4524339,958
X340=359894,620 Y340=4524353,501
X341=359887,447 Y341=4524390,146
X342=359877,883 Y342=4524400,900
X343=359858,757 Y343=4524415,239
X344=359852,779 Y344=4524429,180
X345=359852,381 Y345=4524438,740
X346=359874,297 Y346=4524449,096
X347=359892,228 Y347=4524455,071
X348=359906,574 Y348=4524449,096
X349=359913,746 Y349=4524427,985
X350=359921,351 Y350=4524378,811

X351=359915,772	Y351=4524348,539
X352=359922,945	Y352=4524331,810

Αρχική αντίρρηση



Επεξεργασμένη αντίρρηση



Ημερομηνία/Τόπος: 06-10-2021 ΕΔΕΣΣΑ

Ο/Η ΠΡΟΕΔΡΟΣ
ΚΡΟΥΣΤΑΛΑΚΙΔΟΥ
ΒΑΓΙΑ

ΤΑ ΜΕΛΗ

1) ΠΑΠΑΔΗΜΗΤΡΙΟΥ
ΠΕΤΡΟΣ

2) ΣΤΟΓΙΟΣ
ΠΑΝΑΓΙΩΤΗΣ

ΑΠΟΦΑΣΗ 3
ΕΠΙΤΡΟΠΗΣ ΕΞΕΤΑΣΗΣ ΑΝΤΙΡΡΗΣΕΩΝ ΔΑΣΙΚΟΥ ΧΑΡΤΗ
ΤΟΠΙΚΗΣ/ΔΗΜΟΤΙΚΗΣ ΚΟΙΝΟΤΗΤΑΣ ΑΧΛΑΔΟΧΩΡΙΟΥ
ΔΗΜΟΥ ΠΕΛΛΑΣ
ΠΕΡΙΦΕΡΕΙΑΚΗΣ ΕΝΟΤΗΤΑΣ ΠΕΛΛΑΣ
ΠΟΥ ΕΜΠΙΠΤΕΙ ΣΤΗΝ ΟΜΑΔΑ ΑΝΤΙΡΡΗΣΕΩΝ ΤΟΥ ΤΟΜΕΑ

ΑΡ. ΠΡΩΤ./ ΗΜΕΡΟΜ.	ΟΝΟΜΑΤΕΠΩΝΥΜΟ ΑΙΤΟΥΝΤΟΣ	ΣΤΟΙΧΕΙΑ Δ.Χ.			ΣΤΟΙΧΕΙΑ ΑΝΤΙΡΡΗΣΗΣ		ΛΟΙΠΑ ΣΤΟΙΧΕΙΑ ΠΟΥ ΥΠΟΒΛΗΘΗΚΑΝ ΜΕ ΤΗΝ ΑΝΤΙΡΡΗΣΗ
		ΤΜΗΜΑ	Δ.Κ.Α.	ΕΝΔΕΙΞΗ	ΕΜΒΑΔΟΝ	ΔΙΑΤΥΠΩΣΗ	
198520/17-12-20 18	/ ΔΗΜΟΣ ΠΕΛΛΑΣ	1	38017000 54	ΑΑ, , , 1	9.33	Διατύπωσ η 1	• Αποφάσεις όπως αναφέρονται στη θεμελίωση του έννομου συμφέροντος
		2	38017000 54	ΑΑ, , , 1	1.83	Διατύπωσ η 2	
		3	38017002 14	ΔΔ, , , 1	2034.01	Διατύπωσ η 3	

ΑΠΟΔΕΚΤΗ ΠΛΗΡΩΣ	<input type="radio"/>
ΑΠΟΔΕΚΤΗ ΕΝ ΜΕΡΕΙ	<input checked="" type="radio"/>
ΑΠΟΡΡΙΠΤΕΤΑΙ	<input type="radio"/>

ΥΠΑΓΩΓΗ ΣΕ ΠΡΟΔΗΛΟ	<input type="checkbox"/>
--------------------	--------------------------

ΔΙΑΤΥΠΩΣΕΙΣ

ΤΜΗΜΑ	ΠΕΡΙΓΡΑΦΗ
1	Το πολύγωνο κακώς χαρακτηρίστηκε ΔΔ, αποτελεί ανέκαθεν μη δασική έκταση καθώς η διάσπαρτη αραιή χαμηλή κυρίως βλάστηση που φύεται σε αυτό δεν του δίνουν δασικό χαρακτήρα. Οι εκτάσεις αυτές πρόκειται να παραχωρηθούν με εκμίσθωση σε δημότες για καλλιέργεια και για το λόγο αυτό ζητάμε το χαρακτηρισμό τους ως ΑΑ.
2	Το πολύγωνο κακώς χαρακτηρίστηκε ΔΔ, αποτελεί ανέκαθεν μη δασική έκταση καθώς η διάσπαρτη αραιή χαμηλή κυρίως βλάστηση που φύεται σε αυτό δεν του δίνουν δασικό χαρακτήρα. Οι εκτάσεις αυτές πρόκειται να παραχωρηθούν με εκμίσθωση σε δημότες για καλλιέργεια και για το λόγο αυτό ζητάμε το χαρακτηρισμό τους ως ΑΑ.
3	Το πολύγωνο κακώς χαρακτηρίστηκε ΔΔ, αποτελεί ανέκαθεν μη δασική έκταση καθώς η διάσπαρτη αραιή χαμηλή κυρίως βλάστηση που φύεται σε αυτό δεν του δίνουν δασικό χαρακτήρα. Οι εκτάσεις αυτές πρόκειται να παραχωρηθούν με εκμίσθωση σε δημότες για καλλιέργεια και για το λόγο αυτό ζητάμε το χαρακτηρισμό τους ως ΑΑ.

ΑΙΤΙΟΛΟΓΙΑ

ΠΑΡΑΤΗΡΗΣΕΙΣ

<p>Οι παραπάνω εδαφικές εκτάσεις παραχωρήθηκαν στην τότε- Κοινότητα ΑΧΛΑΔΟΧΩΡΙΟΥ, κατά πλήρη κυριότητα ,με τη με αριθμό 12543/29-4-1960 Απόφαση του Νομάρχη Πέλλας, όπως αυτή διορθώθηκε με τη με αριθμό 1061/ 14-2-1980 Απόφαση του Νομάρχη Πέλλας, οι οποίες μεταγράφηκαν στα βιβλία του αρμόδιου Υποθηκοφυλακείου Γιαννιτσών, ωστόσο από τη φωτοερμηνεία των ορθοφωτοχαρτών έτους λήξης 1945 και, 2007-2009, διαπιστώθηκε ότι : α) Το εξεταζόμενο τμήμα / πολύγωνο "1" έχει χαρακτήρα "ΑΑ", β) Το εξεταζόμενο τμήμα/πολύγωνο "2" έχει χαρακτήρα "ΑΑ" και, γ) το εξεταζόμενο τμήμα/πολύγωνο "3" έχει χαρακτήρα "ΔΔ", επομένως η αντίρρηση, ομόφωνα, γίνεται δεκτή εν μέρει, καθώς τα εξεταζόμενα ΤΜΗΜΑΤΑ καταχωρούνται ως εξής : Τμήμα 1 : "ΑΑ", Τμήμα 2 : "ΑΑ", Τμήμα 3 : "ΔΔ".</p>
--

	ΤΜΗΜΑ	Φ/Ε Α/Φ ΠΑΛΑΙΟΤΕΡΗΣ ΛΗΨΗΣ	Φ/Ε Α/Φ ΠΡΟΣΦΑΤΗΣ ΛΗΨΗΣ	ΑΥΤΟΨΙΑ	ΆΛΛΑ ΣΤΟΙΧΕΙΑ	ΠΡΟΤΑΣΗ
	A	ΗΣ	ΗΣ	A	A	
Πρόεδρος ΚΡΟΥΣΤΑΛΑΚΙΔΟΥ ΒΑΓΙΑ	1					ΑΠΟΔΕΚΤΗ ΠΛΗΡΩΣ <input type="radio"/>
	2					ΑΠΟΔΕΚΤΗ ΕΝ ΜΕΡΕΙ <input checked="" type="radio"/>
	3					ΑΠΟΡΡΙΠΤΕΤΑΙ <input type="radio"/>
						ΥΠΑΓΩΓΗ ΣΕ ΠΡΟΔΗΛΟ <input type="checkbox"/>

Μέλος ΠΑΠΑΔΗΜΗΤΡΙΟ Υ ΠΕΤΡΟΣ	1					ΑΠΟΔΕΚΤΗ ΠΛΗΡΩΣ <input type="radio"/> ΑΠΟΔΕΚΤΗ ΕΝ ΜΕΡΕΙ <input checked="" type="radio"/>
	2					ΑΠΟΡΡΙΠΤΕΤΑΙ <input type="radio"/> ΥΠΑΓΩΓΗ ΣΕ ΠΡΟΔΗΛΟ <input type="checkbox"/>
	3					
Μέλος ΣΤΟΓΙΟΣ ΠΑΝΑΓΙΩΤΗΣ	1					ΑΠΟΔΕΚΤΗ ΠΛΗΡΩΣ <input type="radio"/> ΑΠΟΔΕΚΤΗ ΕΝ ΜΕΡΕΙ <input checked="" type="radio"/>
	2					ΑΠΟΡΡΙΠΤΕΤΑΙ <input type="radio"/> ΥΠΑΓΩΓΗ ΣΕ ΠΡΟΔΗΛΟ <input type="checkbox"/>
	3					

Α.Α. ΑΡΧΙ ΚΩΝ ΠΟΛ ΥΓΩ ΝΩΝ	Α.Α. ΝΕΩ Ν Π ΟΛΥ ΓΩΝ ΩΝ	ΕΜΒ ΑΔΟ Ν	ΣΥΝΤΕΤΑΓΜΕΝΕΣ ΚΟΡΥΦΩΝ ΝΕ ΩΝ ΠΟΛΥΓΩΝΩΝ	ΚΑΤΗΓΟΡΙΑ ΜΟΡΦΗΣ/ΚΑΛΥΨΗΣ ΑΠΟΦΑΣΗΣ ΕΠ.Ε.Α.			
				Νέος Πρωτεύων	Νέος Δευτερεύων	Νέος Τριτεύων	Νέο Landtype
1	1000	9.33	ΤΜΗΜΑ 1 X1=360614,390 Y1=4523556,187 X2=360614,083 Y2=4523555,689 X3=360622,068 Y3=4523574,755 X4=360622,881 Y4=4523574,535 X5=360614,390 Y5=4523556,187	ΑΑ			1
2	1001	1.83	ΤΜΗΜΑ 1 X1=360597,395 Y1=4523526,566 X2=360595,114 Y2=4523514,992 X3=360595,153 Y3=4523516,792 X4=360597,395 Y4=4523526,566	ΑΑ			1
3	1002	2034.01	ΤΜΗΜΑ 1 X1=360617,454 Y1=4523465,093 X2=360614,865 Y2=4523463,942 X3=360601,918 Y3=4523479,479 X4=360594,516 Y4=4523487,270 X5=360595,114 Y5=4523514,992 X6=360597,395 Y6=4523526,566 X7=360598,119 Y7=4523529,723 X8=360613,804 Y8=4523555,022 X9=360614,083 Y9=4523555,689 X10=360614,390 Y10=4523556,187 X11=360622,881 Y11=4523574,535 X12=360628,309 Y12=4523573,069 X13=360632,525 Y13=4523570,707 X14=360634,380 Y14=4523565,985 X15=360634,380 Y15=4523559,913 X16=360635,983 Y16=4523557,728 X17=360632,644 Y17=4523553,063 X18=360625,863 Y18=4523537,381 X19=360613,426 Y19=4523495,304 X20=360613,426 Y20=4523486,385 X21=360617,454 Y21=4523465,093	ΔΔ			1

Αρχική αντίρρηση



Επεξεργασμένη αντίρρηση



Ημερομηνία/Τόπος: 06-10-2021, ΕΔΕΣΣΑ

Ο/Η ΠΡΟΕΔΡΟΣ
ΚΡΟΥΣΤΑΛΑΚΙΔΟΥ
ΒΑΓΙΑ

ΤΑ ΜΕΛΗ

1)
ΠΑΠΑΔΗΜΗΤΡΙΟΥ
ΠΕΤΡΟΣ

2)
ΣΤΟΓΙΟΣ
ΠΑΝΑΓΙΩΤΗΣ

ΑΠΟΦΑΣΗ 4
ΕΠΙΤΡΟΠΗΣ ΕΞΕΤΑΣΗΣ ΑΝΤΙΡΡΗΣΕΩΝ ΔΑΣΙΚΟΥ ΧΑΡΤΗ
ΤΟΠΙΚΗΣ/ΔΗΜΟΤΙΚΗΣ ΚΟΙΝΟΤΗΤΑΣ ΑΧΛΑΔΟΧΩΡΙΟΥ
ΔΗΜΟΥ ΠΕΛΛΑΣ
ΠΕΡΙΦΕΡΕΙΑΚΗΣ ΕΝΟΤΗΤΑΣ ΠΕΛΛΑΣ
ΠΟΥ ΕΜΠΙΠΤΕΙ ΣΤΗΝ ΟΜΑΔΑ ΑΝΤΙΡΡΗΣΕΩΝ ΤΟΥ ΤΟΜΕΑ

ΑΡ. ΠΡΩΤ./ ΗΜΕΡΟΜ.	ΟΝΟΜΑΤΕΠΩΝΥΜΟ ΑΙΤΟΥΝΤΟΣ	ΣΤΟΙΧΕΙΑ Δ.Χ.			ΣΤΟΙΧΕΙΑ ΑΝΤΙΡΡΗΣΗΣ		ΛΟΙΠΑ ΣΤΟΙΧΕΙΑ ΠΟΥ ΥΠΟΒΛΗΘΗΚΑΝ ΜΕ ΤΗΝ ΑΝΤΙΡΡΗΣΗ
		ΤΜΗΜΑ	Δ.Κ.Α.	ΕΝΔΕΙΞΗ	ΕΜΒΑΔΟΝ	ΔΙΑΤΥΠΩΣΗ	
198524/17-12-20 18	/ ΔΗΜΟΣ ΠΕΛΛΑΣ	1	38017000 68	ΑΑ, , , 1	7191.24	Διατύπωσ η 1	• Αποφάσεις όπως αναφέρονται στη θεμελίωση του έννομου συμφέροντος
		2	38017002 14	ΔΔ, , , 1	24013.50	Διατύπωσ η 2	

ΑΠΟΔΕΚΤΗ ΠΛΗΡΩΣ	<input checked="" type="radio"/>
ΑΠΟΔΕΚΤΗ ΕΝ ΜΕΡΕΙ	<input type="radio"/>
ΑΠΟΡΡΙΠΤΕΤΑΙ	<input type="radio"/>

ΥΠΑΓΩΓΗ ΣΕ ΠΡΟΔΗΛΟ	<input type="checkbox"/>
--------------------	--------------------------

ΔΙΑΤΥΠΩΣΕΙΣ

ΤΜΗΜΑ	ΠΕΡΙΓΡΑΦΗ
1	Το πολύγωνο κακώς χαρακτηρίστηκε ΔΔ, αποτελεί ανέκαθεν μη δασική έκταση καθώς η διάσπαρτη αραιή χαμηλή κυρίως βλάστηση που φύεται σε αυτό δεν του δίνουν δασικό χαρακτήρα. Οι εκτάσεις αυτές πρόκειται να παραχωρηθούν με εκμίσθωση σε δημότες για καλλιέργεια και για το λόγο αυτό ζητάμε το χαρακτηρισμό τους ως ΑΑ.
2	Το πολύγωνο κακώς χαρακτηρίστηκε ΔΔ, αποτελεί ανέκαθεν μη δασική έκταση καθώς η διάσπαρτη αραιή χαμηλή κυρίως βλάστηση που φύεται σε αυτό δεν του δίνουν δασικό χαρακτήρα. Οι εκτάσεις αυτές πρόκειται να παραχωρηθούν με εκμίσθωση σε δημότες για καλλιέργεια και για το λόγο αυτό ζητάμε το χαρακτηρισμό τους ως ΑΑ.

ΑΙΤΙΟΛΟΓΙΑ

ΠΑΡΑΤΗΡΗΣΕΙΣ

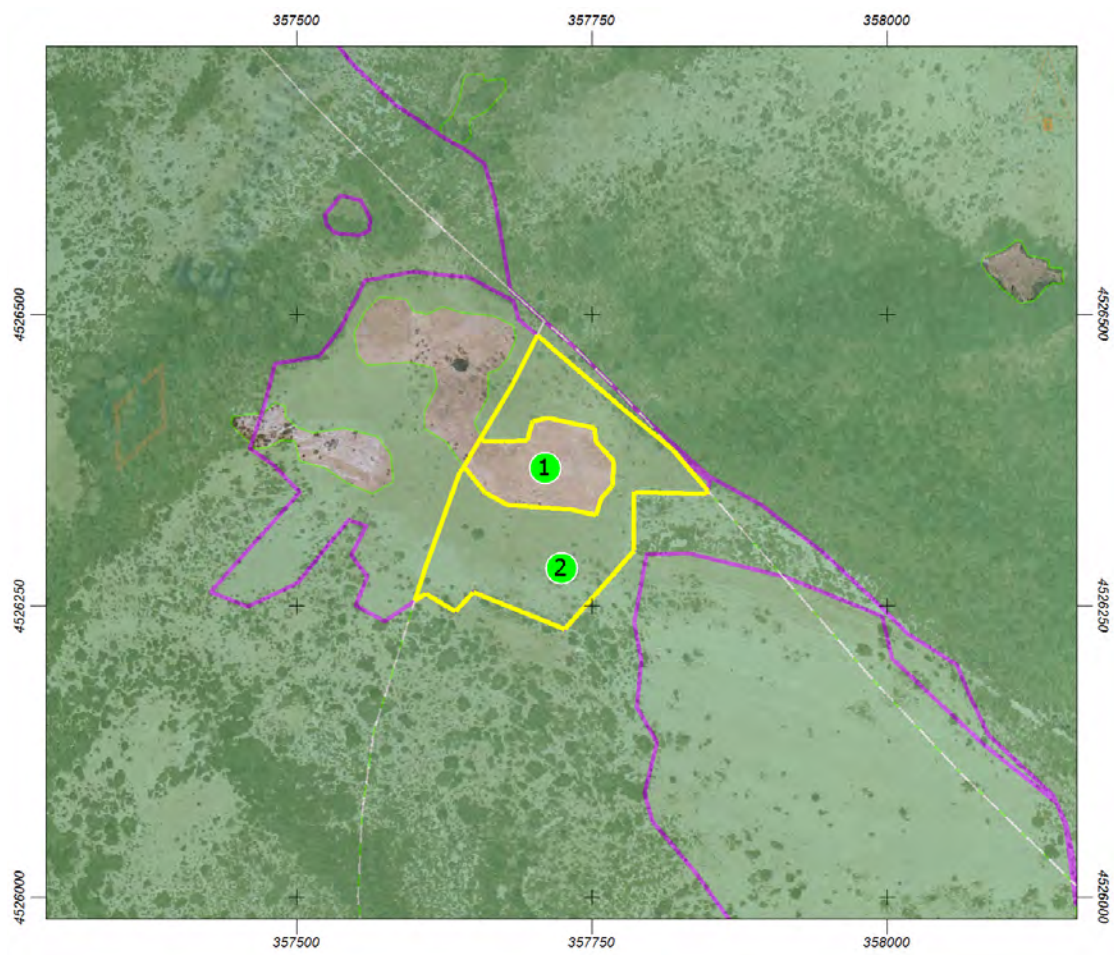
<p>Οι παραπάνω εδαφικές εκτάσεις παραχωρήθηκαν στην τότε- Κοινότητα ΑΧΛΑΔΟΧΩΡΙΟΥ , κατά πλήρη κυριότητα , με τη με αριθμό 12543/29-4-1960 Απόφαση του Νομάρχη Πέλλας , όπως αυτή διορθώθηκε με τη με αριθμό 1061/ 14-2-1980 Απόφαση του Νομάρχη Πέλλας , οι οποίες μεταγράφηκαν στα βιβλία του αρμόδιου Υποθηκοφυλακείου Γιαννιτσών . Από τη φωτοερμηνεία των ορθοφωτοχαρτών έτους λήψης 1945 και 2007-2009, διαπιστώθηκε ότι οι εξεταζόμενες εκτάσεις ΔΕΝ έχουν Δασικό χαρακτήρα και επομένως η αντίρρηση γίνεται ομόφωνα ΔΕΚΤΗ , με την καταγραφή και των δύο (2) Τμημάτων / Πολυγώνων ως "ΑΑ".</p>

	ΤΜΗΜΑ	Φ/Ε Α/Φ ΠΑΛΙΟΤΕΡΗΣ ΛΗΨΗΣ	Φ/Ε Α/Φ ΠΡΟΣΦΑΤΗΣ ΛΗΨΗΣ	ΑΥΤΟΨΙΑ	ΆΛΛΑ ΣΤΟΙΧΕΙΑ	ΠΡΟΤΑΣΗ
Πρόεδρος ΚΡΟΥΣΤΑΛΑΚΙΔΟΥ ΒΑΓΙΑ	1					ΑΠΟΔΕΚΤΗ ΠΛΗΡΩΣ <input checked="" type="radio"/> ΑΠΟΔΕΚΤΗ ΕΝ ΜΕΡΕΙ <input type="radio"/> ΑΠΟΡΡΙΠΤΕΤΑΙ <input type="radio"/> ΥΠΑΓΩΓΗ ΣΕ ΠΡΟΔΗΛΟ <input type="checkbox"/>
	2					ΑΠΟΔΕΚΤΗ ΠΛΗΡΩΣ <input checked="" type="radio"/> ΑΠΟΔΕΚΤΗ ΕΝ ΜΕΡΕΙ <input type="radio"/> ΑΠΟΡΡΙΠΤΕΤΑΙ <input type="radio"/> ΥΠΑΓΩΓΗ ΣΕ ΠΡΟΔΗΛΟ <input type="checkbox"/>
Μέλος ΠΑΠΑΔΗΜΗΤΡΙΟΥ ΠΕΤΡΟΣ	1					ΑΠΟΔΕΚΤΗ ΠΛΗΡΩΣ <input checked="" type="radio"/> ΑΠΟΔΕΚΤΗ ΕΝ ΜΕΡΕΙ <input type="radio"/> ΑΠΟΡΡΙΠΤΕΤΑΙ <input type="radio"/> ΥΠΑΓΩΓΗ ΣΕ ΠΡΟΔΗΛΟ <input type="checkbox"/>
	2					ΑΠΟΔΕΚΤΗ ΠΛΗΡΩΣ <input checked="" type="radio"/> ΑΠΟΔΕΚΤΗ ΕΝ ΜΕΡΕΙ <input type="radio"/> ΑΠΟΡΡΙΠΤΕΤΑΙ <input type="radio"/> ΥΠΑΓΩΓΗ ΣΕ ΠΡΟΔΗΛΟ <input type="checkbox"/>

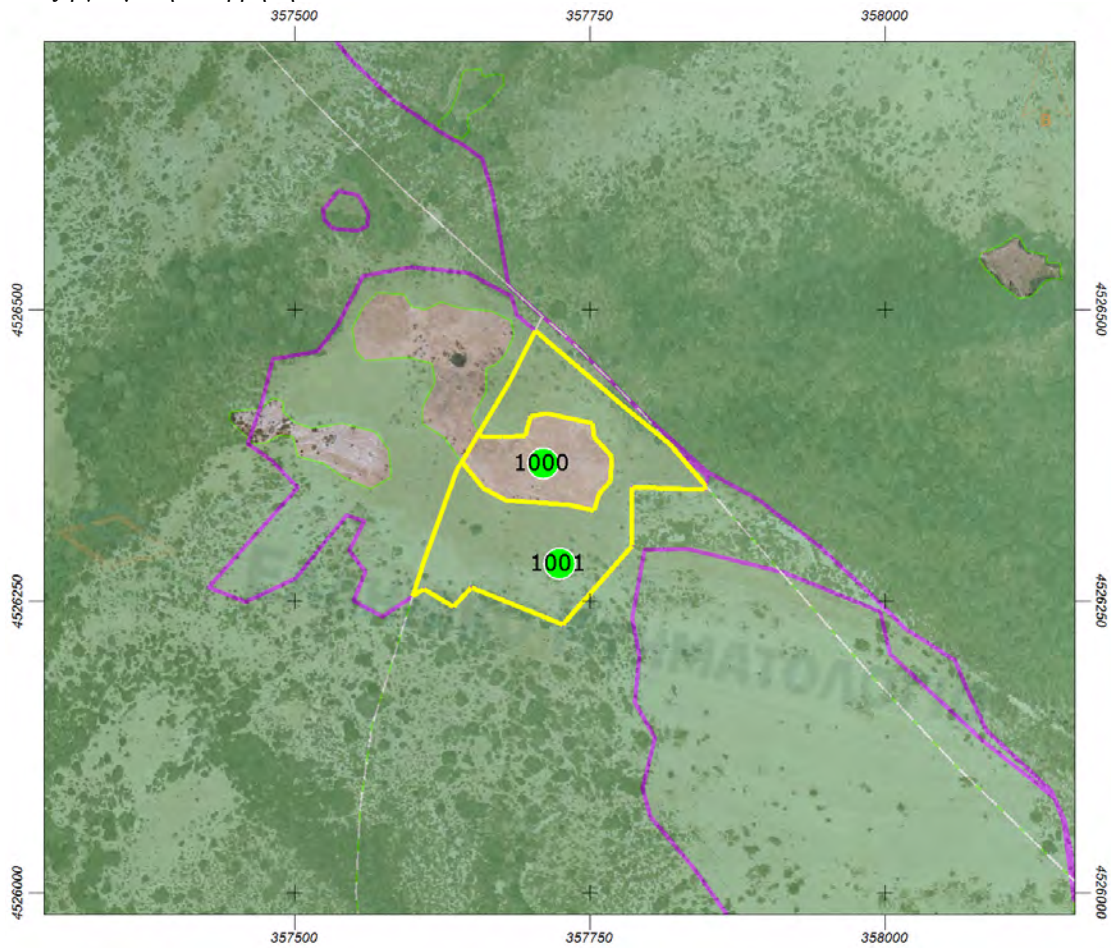
Μέλος ΣΤΟΓΙΟΣ ΠΑΝΑΓΙΩΤΗΣ	1					ΑΠΟΔΕΚΤΗ ΠΛΗΡΩΣ <input checked="" type="radio"/> ΑΠΟΔΕΚΤΗ ΕΝ ΜΕΡΕΙ <input type="radio"/>
	2					ΑΠΟΡΡΙΠΤΕΤΑΙ <input type="radio"/> ΥΠΑΓΩΓΗ ΣΕ ΠΡΟΔΗΛΟ <input type="checkbox"/>

Α.Α. ΑΡΧΙ ΚΩΝ ΠΟΛ ΥΓΩ ΝΩΝ	Α.Α. ΝΕΩ Ν Π ΟΛΥ ΓΩΝ ΩΝ	ΕΜΒ ΑΔΟ Ν	ΣΥΝΤΕΤΑΓΜΕΝΕΣ ΚΟΡΥΦΩΝ ΝΕ ΩΝ ΠΟΛΥΓΩΝΩΝ	ΚΑΤΗΓΟΡΙΑ ΜΟΡΦΗΣ/ΚΑΛΥΨΗΣ ΑΠΟΦΑΣΗΣ ΕΠ.Ε.Α.			
				Νέος Πρωτεύων	Νέος Δευτερεύων	Νέος Τριτεύων	Νέο Landtype
1	1000	7191.24	ΤΜΗΜΑ 1 X1=357753,858 Y1=4526390,213 X2=357768,799 Y2=4526373,780 X3=357767,305 Y3=4526352,867 X4=357758,340 Y4=4526342,410 X5=357753,858 Y5=4526327,472 X6=357732,940 Y6=4526331,953 X7=357679,150 Y7=4526336,435 X8=357659,726 Y8=4526346,892 X9=357641,734 Y9=4526369,030 X10=357656,502 Y10=4526394,130 X11=357658,231 Y11=4526390,213 X12=357676,161 Y12=4526390,213 X13=357695,586 Y13=4526391,706 X14=357700,068 Y14=4526408,138 X15=357713,515 Y15=4526411,126 X16=357752,363 Y16=4526402,163 X17=357753,858 Y17=4526390,213	ΑΑ			1
2	1001	24013.50	ΤΜΗΜΑ 1 X1=357779,054 Y1=4526417,198 X2=357818,303 Y2=4526383,729 X3=357848,271 Y3=4526348,942 X4=357847,418 Y4=4526345,527 X5=357786,221 Y5=4526347,181 X6=357786,221 Y6=4526297,011 X7=357727,230 Y7=4526229,750 X8=357650,046 Y8=4526261,726 X9=357634,609 Y9=4526245,187 X10=357609,248 Y10=4526260,073 X11=357600,287 Y11=4526253,956 X12=357609,312 Y12=4526283,000 X13=357638,187 Y13=4526363,001 X14=357641,734 Y14=4526369,030 X15=357659,726 Y15=4526346,892 X16=357679,150 Y16=4526336,435 X17=357732,940 Y17=4526331,953 X18=357753,858 Y18=4526327,472 X19=357758,340 Y19=4526342,410 X20=357767,305 Y20=4526352,867 X21=357768,799 Y21=4526373,780 X22=357753,858 Y22=4526390,213 X23=357752,363 Y23=4526402,163 X24=357713,515 Y24=4526411,126 X25=357700,068 Y25=4526408,138 X26=357695,586 Y26=4526391,706 X27=357676,161 Y27=4526390,213 X28=357658,231 Y28=4526390,213 X29=357656,502 Y29=4526394,130 X30=357682,313 Y30=4526438,000 X31=357704,055 Y31=4526481,679 X32=357779,054 Y32=4526417,198	ΑΑ			1

Αρχική αντίρρηση



Επεξεργασμένη αντίρρηση



Ημερομηνία/Τόπος: 06-10-2021, ΕΔΕΣΣΑ

Ο/Η ΠΡΟΕΔΡΟΣ
ΚΡΟΥΣΤΑΛΑΚΙΔΟΥ
ΒΑΓΙΑ

ΤΑ ΜΕΛΗ

1)
ΠΑΠΑΔΗΜΗΤΡΙΟΥ
ΠΕΤΡΟΣ

2)
ΣΤΟΓΙΟΣ
ΠΑΝΑΓΙΩΤΗΣ

ΑΠΟΦΑΣΗ 5
ΕΠΙΤΡΟΠΗΣ ΕΞΕΤΑΣΗΣ ΑΝΤΙΡΡΗΣΕΩΝ ΔΑΣΙΚΟΥ ΧΑΡΤΗ
ΤΟΠΙΚΗΣ/ΔΗΜΟΤΙΚΗΣ ΚΟΙΝΟΤΗΤΑΣ ΑΧΛΑΔΟΧΩΡΙΟΥ
ΔΗΜΟΥ ΠΕΛΛΑΣ
ΠΕΡΙΦΕΡΕΙΑΚΗΣ ΕΝΟΤΗΤΑΣ ΠΕΛΛΑΣ
ΠΟΥ ΕΜΠΙΠΤΕΙ ΣΤΗΝ ΟΜΑΔΑ ΑΝΤΙΡΡΗΣΕΩΝ ΤΟΥ ΤΟΜΕΑ

ΑΡ. ΠΡΩΤ./ ΗΜΕΡΟΜ.	ΟΝΟΜΑΤΕΠΩΝΥΜΟ ΑΙΤΟΥΝΤΟΣ	ΣΤΟΙΧΕΙΑ Δ.Χ.			ΣΤΟΙΧΕΙΑ ΑΝΤΙΡΡΗΣΗΣ		ΛΟΙΠΑ ΣΤΟΙΧΕΙΑ ΠΟΥ ΥΠΟΒΛΗΘΗΚΑΝ ΜΕ ΤΗΝ ΑΝΤΙΡΡΗΣΗ
		ΤΜΗΜΑ	Δ.Κ.Α.	ΕΝΔΕΙΞΗ	ΕΜΒΑΔΟΝ	ΔΙΑΤΥΠΩΣΗ	
198526/17-12-20 18	/ ΔΗΜΟΣ ΠΕΛΛΑΣ	1	38017002 14	ΔΔ, , , 1	3323.92	Διατύπωση 1	• Αποφάσεις όπως αναφέρονται στη θεμελίωση του έννομου συμφέροντος
		2	38017000 40	ΑΑ, , , 1	0.27	Διατύπωση 2	
		3	38017000 43	ΑΑ, , , 1	229.25	Διατύπωση 3	

ΑΠΟΔΕΚΤΗ ΠΛΗΡΩΣ	<input type="radio"/>
ΑΠΟΔΕΚΤΗ ΕΝ ΜΕΡΕΙ	<input type="radio"/>
ΑΠΟΡΡΙΠΤΕΤΑΙ	<input checked="" type="radio"/>

ΥΠΑΓΩΓΗ ΣΕ ΠΡΟΔΗΛΟ	<input type="checkbox"/>
--------------------	--------------------------

ΔΙΑΤΥΠΩΣΕΙΣ

ΤΜΗΜΑ	ΠΕΡΙΓΡΑΦΗ
1	Το πολύγωνο κακώς χαρακτηρίστηκε ΔΔ, αποτελεί ανέκαθεν μη δασική έκταση καθώς η διάσπαρτη αραιή χαμηλή κυρίως βλάστηση που φύεται σε αυτό δεν του δίνουν δασικό χαρακτήρα. Οι εκτάσεις αυτές πρόκειται να παραχωρηθούν με εκμίσθωση σε δημότες για καλλιέργεια και για το λόγο αυτό ζητάμε το χαρακτηρισμό τους ως ΑΑ.
2	Το πολύγωνο κακώς χαρακτηρίστηκε ΔΔ, αποτελεί ανέκαθεν μη δασική έκταση καθώς η διάσπαρτη αραιή χαμηλή κυρίως βλάστηση που φύεται σε αυτό δεν του δίνουν δασικό χαρακτήρα. Οι εκτάσεις αυτές πρόκειται να παραχωρηθούν με εκμίσθωση σε δημότες για καλλιέργεια και για το λόγο αυτό ζητάμε το χαρακτηρισμό τους ως ΑΑ.
3	Το πολύγωνο κακώς χαρακτηρίστηκε ΔΔ, αποτελεί ανέκαθεν μη δασική έκταση καθώς η διάσπαρτη αραιή χαμηλή κυρίως βλάστηση που φύεται σε αυτό δεν του δίνουν δασικό χαρακτήρα. Οι εκτάσεις αυτές πρόκειται να παραχωρηθούν με εκμίσθωση σε δημότες για καλλιέργεια και για το λόγο αυτό ζητάμε το χαρακτηρισμό τους ως ΑΑ.

ΑΙΤΙΟΛΟΓΙΑ

ΠΑΡΑΤΗΡΗΣΕΙΣ

<p>Από τη φωτοερμηνεία των ορθοφωτοχαρτών έτους λήψης 1945 και, 2007-2009, διαπιστώθηκε ότι οι εξεταζόμενες εκτάσεις αποτελούσαν και αποτελούν Δασική έκταση και επομένως η αντίρρηση απορρίπτεται ομόφωνα , με την καταγραφή των εκτάσεων και των 3 τμημάτων , ως "ΔΔ".</p>
--

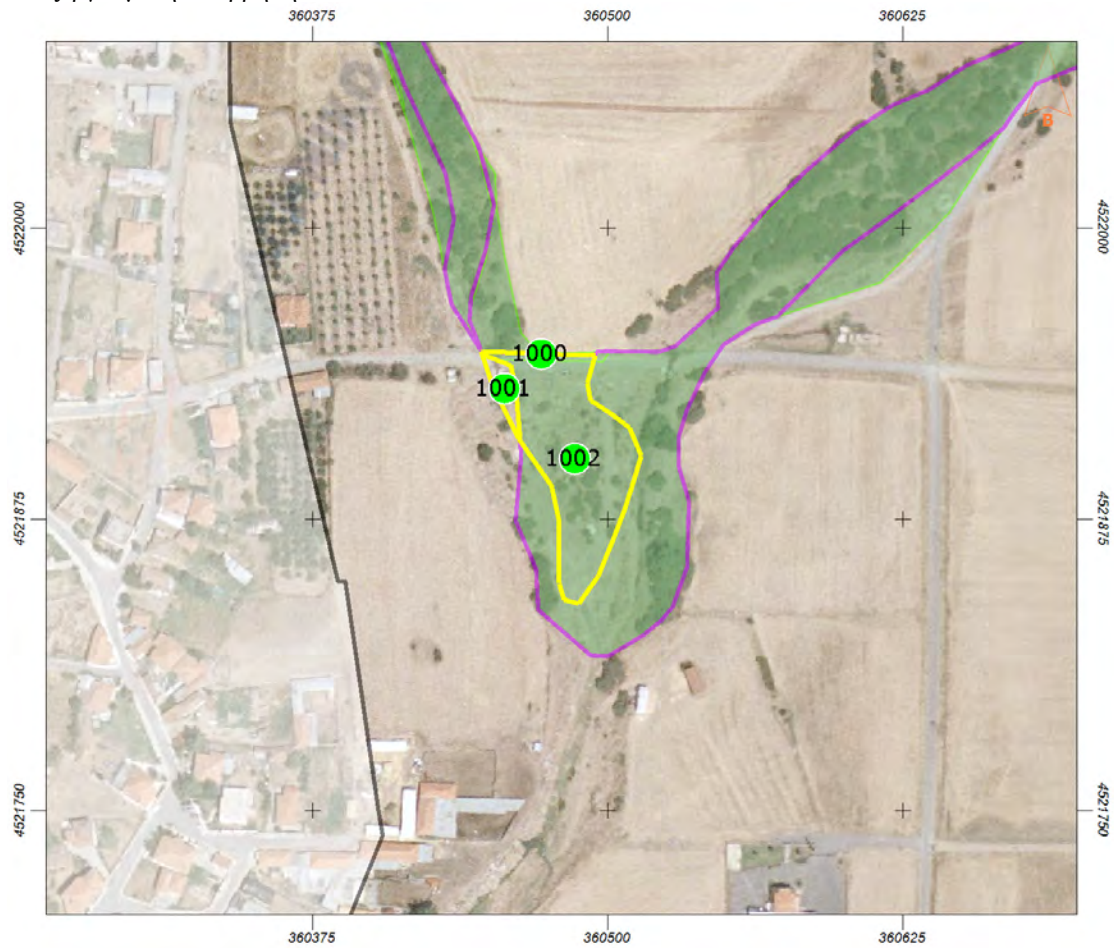
	ΤΜΗΜΑ	Φ/Ε Α/Φ ΠΑΛΙΟΤΕΡΗΣ ΛΗΨΗΣ	Φ/Ε Α/Φ ΠΡΟΣΦΑΤΗΣ ΛΗΨΗΣ	ΑΥΤΟΨΙΑ	ΆΛΛΑ ΣΤΟΙΧΕΙΑ	ΠΡΟΤΑΣΗ
Πρόεδρος ΚΡΟΥΣΤΑΛΑΚΙΔΟΥ ΒΑΓΙΑ	1					ΑΠΟΔΕΚΤΗ ΠΛΗΡΩΣ <input type="radio"/>
	2					ΑΠΟΔΕΚΤΗ ΕΝ ΜΕΡΕΙ <input type="radio"/>
	3					ΑΠΟΡΡΙΠΤΕΤΑΙ <input checked="" type="radio"/> ΥΠΑΓΩΓΗ ΣΕ ΠΡΟΔΗΛΟ <input type="checkbox"/>

Μέλος ΠΑΠΑΔΗΜΗΤΡΙΟΥ ΠΕΤΡΟΣ	1					ΑΠΟΔΕΚΤΗ ΠΛΗΡΩΣ <input type="radio"/>
	2					ΑΠΟΔΕΚΤΗ ΕΝ ΜΕΡΕΙ <input type="radio"/>
	3					ΑΠΟΡΡΙΠΤΕΤΑΙ <input checked="" type="radio"/> ΥΠΑΓΩΓΗ ΣΕ ΠΡΟΔΗΛΟ <input type="checkbox"/>
Μέλος ΣΤΟΓΙΟΣ ΠΑΝΑΓΙΩΤ ΗΣ	1					ΑΠΟΔΕΚΤΗ ΠΛΗΡΩΣ <input type="radio"/>
	2					ΑΠΟΔΕΚΤΗ ΕΝ ΜΕΡΕΙ <input type="radio"/>
	3					ΑΠΟΡΡΙΠΤΕΤΑΙ <input checked="" type="radio"/> ΥΠΑΓΩΓΗ ΣΕ ΠΡΟΔΗΛΟ <input type="checkbox"/>

Α.Α. ΑΡΧΙ ΚΩΝ ΠΟΛ ΥΓΩ ΝΩΝ	Α.Α. ΝΕΩ Ν Π ΟΛΥ ΓΩΝ ΩΝ	ΕΜΒ ΑΔΟ Ν	ΣΥΝΤΕΤΑΓΜΕΝΕΣ ΚΟΡΥΦΩΝ ΝΕ ΩΝ ΠΟΛΥΓΩΝΩΝ	ΚΑΤΗΓΟΡΙΑ ΜΟΡΦΗΣ/ΚΑΛΥΨΗΣ ΑΠΟΦΑΣΗΣ ΕΠ.Ε.Α.			
				Νέος Πρωτεύων	Νέος Δευτερεύων	Νέος Τριτεύων	Νέο Landtype
2	1000	0.27	ΤΜΗΜΑ 1 X1=360474,134 Y1=4521945,697 X2=360471,639 Y2=4521945,580 X3=360471,454 Y3=4521945,784 X4=360474,134 Y4=4521945,697	ΔΔ			1
3	1001	229.25	ΤΜΗΜΑ 1 X1=360461,316 Y1=4521929,252 X2=360463,018 Y2=4521908,267 X3=360462,323 Y3=4521909,260 X4=360451,628 Y4=4521931,989 X5=360446,412 Y5=4521946,594 X6=360446,840 Y6=4521946,580 X7=360447,626 Y7=4521945,337 X8=360459,126 Y8=4521940,928 X9=360461,316 Y9=4521929,252	ΔΔ			1
1	1002	3323.92	ΤΜΗΜΑ 1 X1=360471,454 Y1=4521945,784 X2=360471,639 Y2=4521945,580 X3=360474,134 Y3=4521945,697 X4=360480,612 Y4=4521945,488 X5=360494,790 Y5=4521945,030 X6=360491,402 Y6=4521933,326 X7=360492,739 Y7=4521925,973 X8=360501,764 Y8=4521919,956 X9=360509,451 Y9=4521913,940 X10=360514,465 Y10=4521902,242 X11=360511,033 Y11=4521890,966 X12=360507,446 Y12=4521879,179 X13=360502,315 Y13=4521866,200 X14=360496,082 Y14=4521850,434 X15=360487,726 Y15=4521838,735 X16=360481,709 Y16=4521840,407 X17=360479,704 Y17=4521847,092 X18=360479,704 Y18=4521848,076 X19=360479,704 Y19=4521873,497 X20=360476,362 Y20=4521889,206 X21=360463,018 Y21=4521908,267 X22=360461,316 Y22=4521929,252 X23=360459,126 Y23=4521940,928 X24=360447,626 Y24=4521945,337 X25=360446,840 Y25=4521946,580 X26=360466,729 Y26=4521945,937 X27=360471,454 Y27=4521945,784	ΔΔ			1



Επεξεργασμένη αντίρρηση



Ημερομηνία/Τόπος: 06-10-2021, ΕΔΕΣΣΑ

Ο/Η ΠΡΟΕΔΡΟΣ
ΚΡΟΥΣΤΑΛΑΚΙΔΟΥ
ΒΑΓΙΑ

ΤΑ ΜΕΛΗ

1)
ΠΑΠΑΔΗΜΗΤΡΙΟΥ
ΠΕΤΡΟΣ

2)
ΣΤΟΓΙΟΣ ΠΑΝΑΓΙΩΤΗΣ

ΑΠΟΦΑΣΗ 6
ΕΠΙΤΡΟΠΗΣ ΕΞΕΤΑΣΗΣ ΑΝΤΙΡΡΗΣΕΩΝ ΔΑΣΙΚΟΥ ΧΑΡΤΗ
ΤΟΠΙΚΗΣ/ΔΗΜΟΤΙΚΗΣ ΚΟΙΝΟΤΗΤΑΣ
ΑΧΛΑΔΟΧΩΡΙΟΥ
ΔΗΜΟΥ ΠΕΛΛΑΣ
ΠΕΡΙΦΕΡΕΙΑΚΗΣ ΕΝΟΤΗΤΑΣ ΠΕΛΛΑΣ
ΠΟΥ ΕΜΠΙΠΤΕΙ ΣΤΗΝ ΟΜΑΔΑ ΑΝΤΙΡΡΗΣΕΩΝ ΤΟΥ ΤΟΜΕΑ

ΑΡ. ΠΡΩΤ./ ΗΜΕΡΟΜ.	ΟΝΟΜΑΤΕΠΩΝΥΜΟ ΑΙΤΟΥΝΤΟΣ	ΣΤΟΙΧΕΙΑ Δ.Χ.			ΣΤΟΙΧΕΙΑ ΑΝΤΙΡΡΗΣΗΣ		ΛΟΙΠΑ ΣΤΟΙΧΕΙΑ ΠΟΥ ΥΠΟΒΛΗΘΗΚΑΝ ΜΕ ΤΗΝ ΑΝΤΙΡΡΗΣΗ
		ΤΜΗΜΑ	Δ.Κ.Α.	ΕΝΔΕΙΞΗ	ΕΜΒΑΔΟΝ	ΔΙΑΤΥΠΩΣΗ	
198534/17-12-2018	/ ΔΗΜΟΣ ΠΕΛΛΑΣ	1	3801700214	ΔΔ, , ,1	123921.02	Διατύπωση 1	• Αποφάσεις όπως αναφέρονται στη θεμελίωση του έννομου συμφέροντος
		2	3801700196	ΔΔ, , ,0	23.13	Διατύπωση 2	
		3	3801700196	ΔΔ, , ,0	111.69	Διατύπωση 3	

ΑΠΟΔΕΚΤΗ ΠΛΗΡΩΣ	<input checked="" type="radio"/>
ΑΠΟΔΕΚΤΗ ΕΝ ΜΕΡΕΙ	<input type="radio"/>
ΑΠΟΡΡΙΠΤΕΤΑΙ	<input type="radio"/>

ΥΠΑΓΩΓΗ ΣΕ ΠΡΟΔΗΛΟ	<input type="checkbox"/>
--------------------	--------------------------

ΔΙΑΤΥΠΩΣΕΙΣ

ΤΜΗΜΑ	ΠΕΡΙΓΡΑΦΗ
1	Το πολύγωνο κακώς χαρακτηρίστηκε ΔΔ, αποτελεί ανέκαθεν μη δασική έκταση καθώς η διάσπαρτη αραιή χαμηλή κυρίως βλάστηση που φύεται σε αυτό δεν του δίνουν δασικό χαρακτήρα. Οι εκτάσεις αυτές πρόκειται να παραχωρηθούν με εκμίσθωση σε δημότες για καλλιέργεια και για το λόγο αυτό ζητάμε το χαρακτηρισμό τους ως ΑΑ.
2	Το πολύγωνο κακώς χαρακτηρίστηκε ΔΔ, αποτελεί ανέκαθεν μη δασική έκταση καθώς η διάσπαρτη αραιή χαμηλή κυρίως βλάστηση που φύεται σε αυτό δεν του δίνουν δασικό χαρακτήρα. Οι εκτάσεις αυτές πρόκειται να παραχωρηθούν με εκμίσθωση σε δημότες για καλλιέργεια και για το λόγο αυτό ζητάμε το χαρακτηρισμό τους ως ΑΑ.
3	Το πολύγωνο κακώς χαρακτηρίστηκε ΔΔ, αποτελεί ανέκαθεν μη δασική έκταση καθώς η διάσπαρτη αραιή χαμηλή κυρίως βλάστηση που φύεται σε αυτό δεν του δίνουν δασικό χαρακτήρα. Οι εκτάσεις αυτές πρόκειται να παραχωρηθούν με εκμίσθωση σε δημότες για καλλιέργεια και για το λόγο αυτό ζητάμε το χαρακτηρισμό τους ως ΑΑ.

ΑΙΤΙΟΛΟΓΙΑ

ΠΑΡΑΤΗΡΗΣΕΙΣ

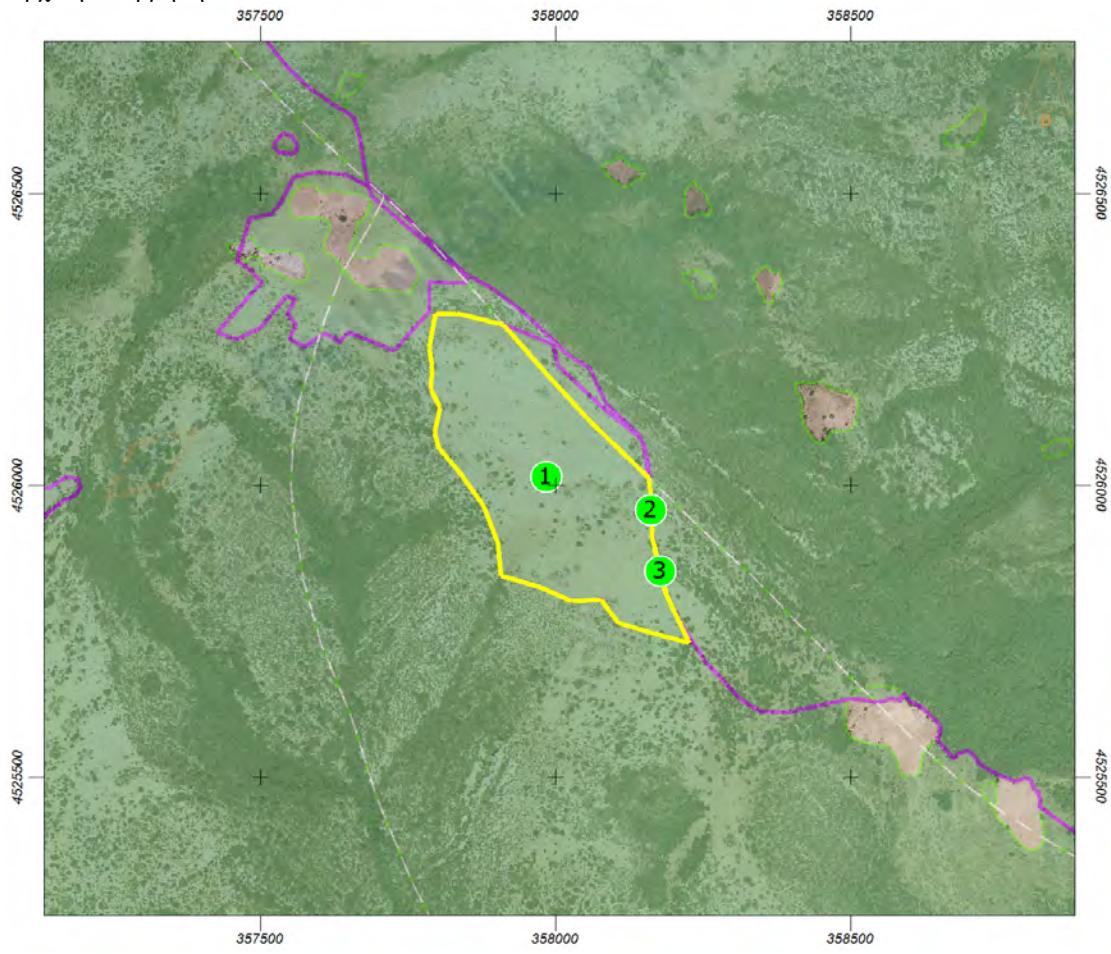
<p>Κατά τις διατάξεις της παρ. 17 του άρθρου 36 Ν. 4061/2012, η οποία προστέθηκε με την παρ. 2 άρθρου 49 Ν.4280/2012 ,</p> <p>«Δεν υπάγονται στις διατάξεις της δασικής νομοθεσίας διαθέσιμα ή κοινόχρηστα ακίνητα δασικού χαρακτήρα που διατέθηκαν ως κληροτεμάχια και εκχερσώθηκαν για το λόγο αυτόν πριν την ισχύ του παρόντος νόμου, καθώς και εκτάσεις δασικού και χορτολιβαδικού χαρακτήρα της περίπτωσης α' της παραγράφου 5 του άρθρου 3 του Ν. 998/1979, όπως ισχύει, που περιελήφθησαν στον κτηματολογικό πίνακα κυρωμένου αναδασμού του άρθρου 15 του Ν. 647/1977 (Α'242) και έχουν αποδοθεί σε δικαιούχους.</p> <p>Διοικητικές πράξεις που εκδόθηκαν, σύμφωνα με τις διατάξεις της δασικής νομοθεσίας για την προστασία τους ανακαλούνται.»</p> <p>Επειδή οι παραπάνω εδαφικές εκτάσεις παραχωρήθηκαν στην -τότε- Κοινότητα ΑΧΛΑΔΟΧΩΡΙΟΥ, κατά πλήρη κυριότητα , με τη με αριθμό 12543/29-4-1960 Απόφαση του Νομάρχη Πέλλας , όπως αυτή διορθώθηκε με τη με αριθμό 1061/ 14-2-1980 Απόφαση του Νομάρχη Πέλλας , οι οποίες μεταγράφηκαν στα βιβλία του αρμόδιου Υποθηκοφυλακείου Γιαννιτσών , η εξεταζόμενη αντίρρηση γίνεται ομόφωνα , πλήρως δεκτή .</p>

	ΤΜΗΜΑ	Φ/Ε Α/Φ ΠΑΛΑΙΟΤΕΡΗΣ ΛΗΨΗΣ	Φ/Ε Α/Φ ΠΡΟΣΦΑΤΗΣ ΛΗΨΗΣ	ΑΥΤΟΨΙΑ	ΆΛΛΑ ΣΤΟΙΧΕΙΑ	ΠΡΟΤΑΣΗ
Πρόεδρος ΚΡΟΥΣΤΑΛΑΚΙΔΟΥ ΒΑΓΙΑ	1					ΑΠΟΔΕΚΤΗ ΠΛΗΡΩΣ <input checked="" type="radio"/> ΑΠΟΔΕΚΤΗ ΕΝ ΜΕΡΕΙ <input type="radio"/>
	2					ΑΠΟΡΡΙΠΤΕΤΑΙ <input type="radio"/> ΥΠΑΓΩΓΗ ΣΕ ΠΡΟΔΗΛΟ <input type="checkbox"/>

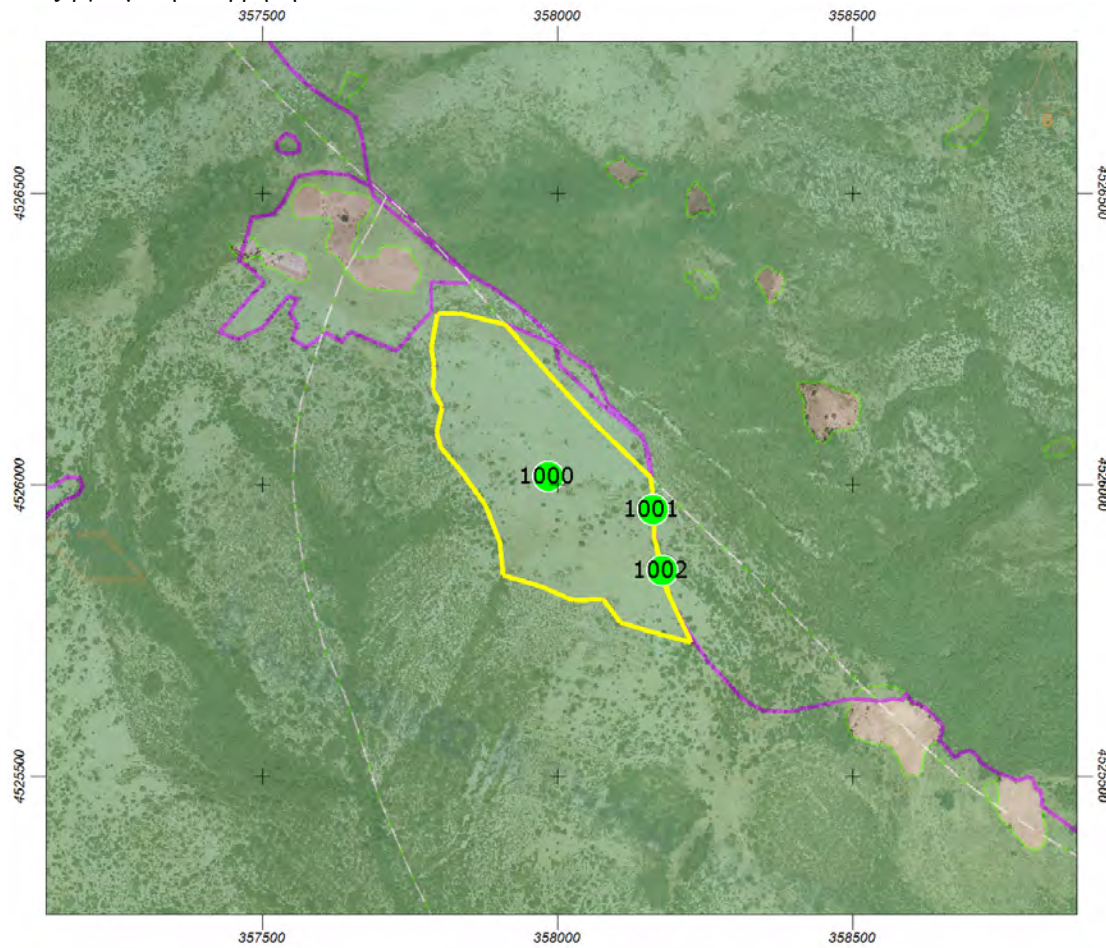
		3				
Μέλος ΠΑΠΑΔΗΜΗΤΡΙΟΥ ΠΕΤΡ ΟΣ	1					ΑΠΟΔΕΚΤΗ ΠΛΗΡΩΣ <input checked="" type="radio"/> ΑΠΟΔΕΚΤΗ ΕΝ ΜΕΡΕΙ <input type="radio"/> ΑΠΟΡΡΙΠΤΕΤΑΙ <input type="radio"/> ΥΠΑΓΩΓΗ ΣΕ ΠΡΟΔΗΛ <input type="checkbox"/>
	2					
	3					
Μέλος ΣΤΟΓΙΟΣ ΠΑΝΑΓΙΩΤΗΣ	1					ΑΠΟΔΕΚΤΗ ΠΛΗΡΩΣ <input checked="" type="radio"/> ΑΠΟΔΕΚΤΗ ΕΝ ΜΕΡΕΙ <input type="radio"/> ΑΠΟΡΡΙΠΤΕΤΑΙ <input type="radio"/> ΥΠΑΓΩΓΗ ΣΕ ΠΡΟΔΗΛ <input type="checkbox"/>
	2					
	3					

Α.Α. ΑΡΧΙ ΚΩΝ ΠΟΛ ΥΓΩ ΝΩΝ	Α.Α. ΝΕΩ Ν Π ΟΛΥ ΓΩΝ ΩΝ	ΕΜΒ ΑΔΟ Ν	ΣΥΝΤΕΤΑΓΜΕΝΕΣ ΚΟΡΥΦΩΝ ΝΕ ΩΝ ΠΟΛΥΓΩΝΩΝ	ΚΑΤΗΓΟΡΙΑ ΜΟΡΦΗΣ/ΚΑΛΥΨΗΣ ΑΠΟΦΑΣΗΣ ΕΠ.Ε.Α.			
				Νέος Πρωτεύων	Νέος Δευτερεύων	Νέος Τριτεύων	Νέο Landtype
1	1000	123921. 02	ΤΜΗΜΑ 1 X1=358185,470 Y1=4525817,175 X2=358193,046 Y2=4525802,199 X3=358227,056 Y3=4525729,075 X4=358176,090 Y4=4525742,920 X5=358144,481 Y5=4525752,476 X6=358106,256 Y6=4525764,237 X7=358076,853 Y7=4525803,932 X8=358027,602 Y8=4525800,257 X9=357973,940 Y9=4525824,515 X10=357907,782 Y10=4525844,362 X11=357902,636 Y11=4525900,229 X12=357878,378 Y12=4525964,182 X13=357836,478 Y13=4526022,989 X14=357801,562 Y14=4526064,797 X15=357794,946 Y15=4526089,055 X16=357805,421 Y16=4526132,609 X17=357788,330 Y17=4526162,932 X18=357792,189 Y18=4526203,178 X19=357786,125 Y19=4526235,155 X20=357796,600 Y20=4526293,594 X21=357832,435 Y21=4526294,697 X22=357911,884 Y22=4526275,100 X23=357989,500 Y23=4526185,001 X24=358061,906 Y24=4526107,001 X25=358157,805 Y25=4526012,684 X26=358160,299 Y26=4525993,567 X27=358162,502 Y27=4525943,498 X28=358163,973 Y28=4525929,284 X29=358165,309 Y29=4525905,497 X30=358167,257 Y30=4525897,537 X31=358168,244 Y31=4525887,993 X32=358185,470 Y32=4525817,175	ΑΑ			1
2	1001	23.13	ΤΜΗΜΑ 1 X1=358160,408 Y1=4525992,728 X2=358163,973 Y2=4525929,284 X3=358162,502 Y3=4525943,498 X4=358160,299 Y4=4525993,567 X5=358160,408 Y5=4525992,728	ΑΑ			0
3	1002	111.69	ΤΜΗΜΑ 1 X1=358187,852 Y1=4525813,366 X2=358193,046 Y2=4525802,199 X3=358185,470 Y3=4525817,175 X4=358168,244 Y4=4525887,993 X5=358167,257 Y5=4525897,537 X6=358187,852 Y6=4525813,366	ΑΑ			0

Αρχική αντίρρηση



Επεξεργασμένη αντίρρηση



Ημερομηνία/Τόπος: 06-10-2021 , ΕΔΕΣΣΑ

Ο/Η ΠΡΟΕΔΡΟΣ
ΚΡΟΥΣΤΑΛΑΚΙΔΟΥ ΒΑΓΙΑ

ΤΑ ΜΕΛΗ

1)
ΠΑΠΑΔΗΜΗΤΡΙΟΥ ΠΕΤΡΟΣ

2)
ΣΤΟΓΙΟΣ ΠΑΝΑΓΙΩΤΗΣ

ΑΠΟΦΑΣΗ 7
ΕΠΙΤΡΟΠΗΣ ΕΞΕΤΑΣΗΣ ΑΝΤΙΡΡΗΣΕΩΝ ΔΑΣΙΚΟΥ ΧΑΡΤΗ
ΤΟΠΙΚΗΣ/ΔΗΜΟΤΙΚΗΣ ΚΟΙΝΟΤΗΤΑΣ ΑΧΛΑΔΟΧΩΡΙΟΥ
ΔΗΜΟΥ ΠΕΛΛΑΣ
ΠΕΡΙΦΕΡΕΙΑΚΗΣ ΕΝΟΤΗΤΑΣ ΠΕΛΛΑΣ
ΠΟΥ ΕΜΠΙΠΤΕΙ ΣΤΗΝ ΟΜΑΔΑ ΑΝΤΙΡΡΗΣΕΩΝ ΤΟΥ ΤΟΜΕΑ

ΑΡ. ΠΡΩΤ./ ΗΜΕΡΟΜ.	ΟΝΟΜΑΤΕΠΩΝΥΜΟ ΑΙΤΟΥΝΤΟΣ	ΣΤΟΙΧΕΙΑ Δ.Χ.			ΣΤΟΙΧΕΙΑ ΑΝΤΙΡΡΗΣΗΣ		ΛΟΙΠΑ ΣΤΟΙΧΕΙΑ ΠΟΥ ΥΠΟΒΛΗΘΗΚΑΝ ΜΕ ΤΗΝ ΑΝΤΙΡΡΗΣΗ
		ΤΜΗΜΑ	Δ.Κ.Α.	ΕΝΔΕΙΞΗ	ΕΜΒΑΔΟΝ	ΔΙΑΤΥΠΩΣΗ	
198538/17-12-2018	/ ΔΗΜΟΣ ΠΕΛΛΑΣ	1	3801700214	ΔΔ, , ,1	10979.58	Διατύπωση 1	• Αποφάσεις όπως αναφέρονται στη θεμελίωση του έννομου συμφέροντος

ΑΠΟΔΕΚΤΗ ΠΛΗΡΩΣ	<input type="radio"/>
ΑΠΟΔΕΚΤΗ ΕΝ ΜΕΡΕΙ	<input type="radio"/>
ΑΠΟΡΡΙΠΤΕΤΑΙ	<input checked="" type="radio"/>

ΥΠΑΓΩΓΗ ΣΕ ΠΡΟΔΗΛΟ	<input type="checkbox"/>
--------------------	--------------------------

ΔΙΑΤΥΠΩΣΕΙΣ

ΤΜΗΜΑ	ΠΕΡΙΓΡΑΦΗ
1	Το πολύγωνο κακώς χαρακτηρίστηκε ΔΔ, αποτελεί ανέκαθεν μη δασική έκταση καθώς η διάσπαρτη αραιή χαμηλή κυρίως βλάστηση που φύεται σε αυτό δεν του δίνουν δασικό χαρακτήρα. Οι εκτάσεις αυτές πρόκειται να παραχωρηθούν με εκμίσθωση σε δημότες για καλλιέργεια και για το λόγο αυτό ζητάμε το χαρακτηρισμό τους ως ΑΑ.

ΑΙΤΙΟΛΟΓΙΑ

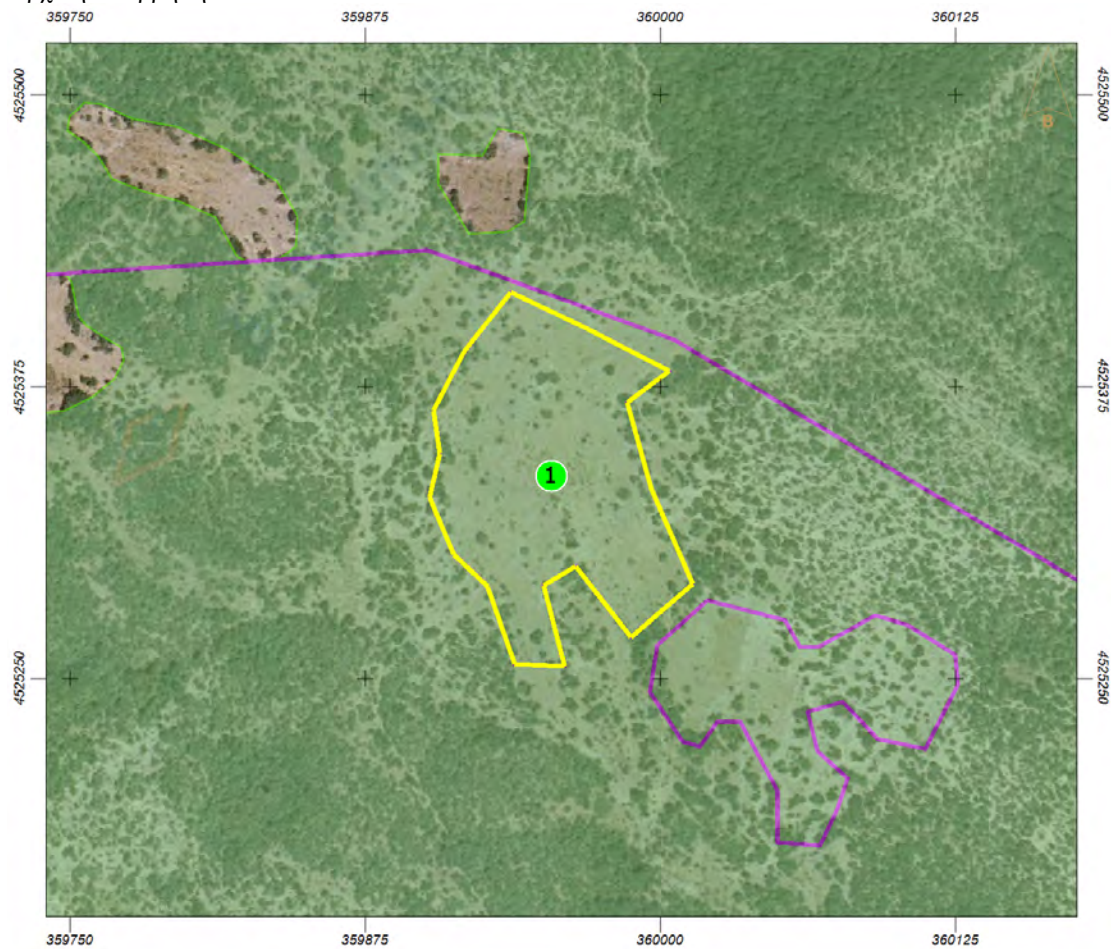
ΠΑΡΑΤΗΡΗΣΕΙΣ

<p>Από τη φωτοερμηνεία των ορθοφωτοχαρτών έτους λήξης 1945 και, 2007-2009, διαπιστώθηκε ότι η εξεταζόμενη έκταση αποτελούσε και αποτελεί Δασική έκταση και επομένως η αντίρρηση απορρίπτεται ομόφωνα , με την καταγραφή της έκτασης ως "ΔΔ".</p>
--

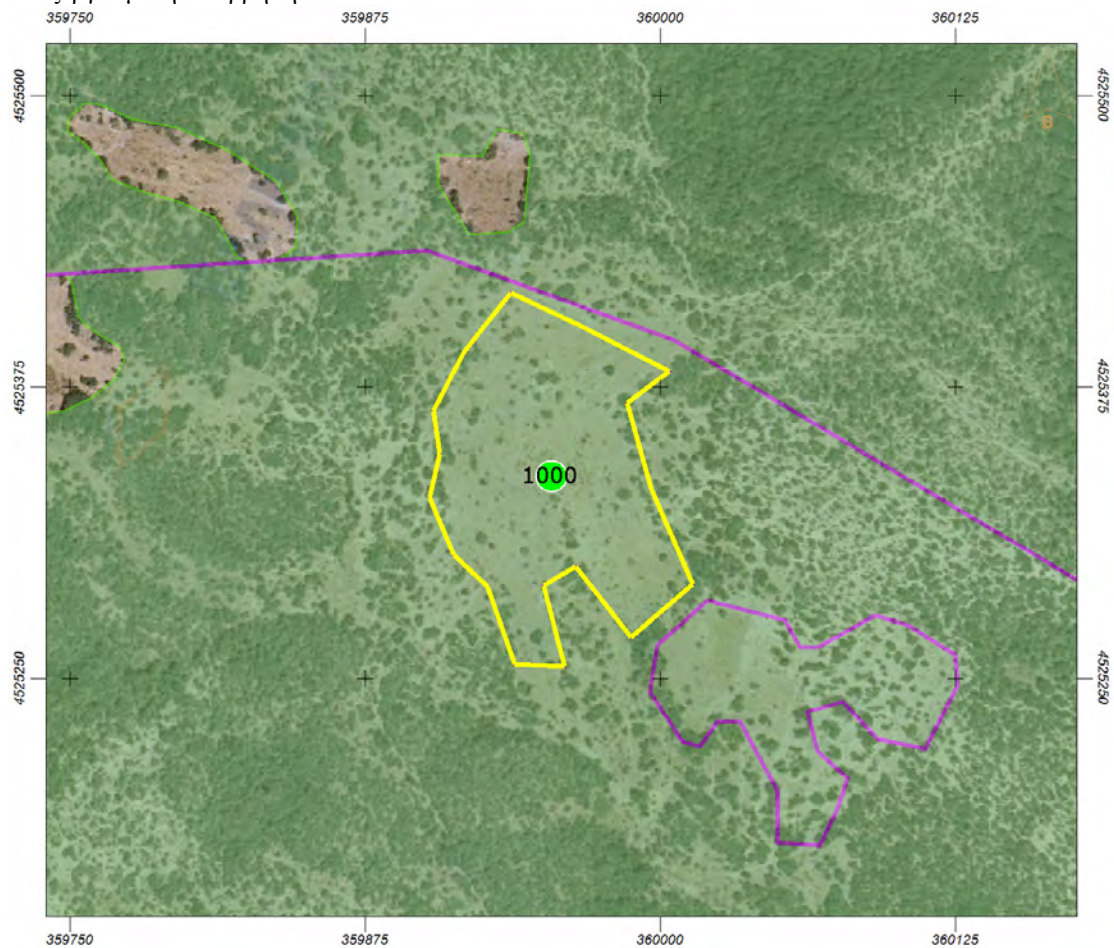
	ΤΜΗΜΑ	Φ/Ε Α/Φ ΠΑΛΑΙΟΤΕΡΗΣ ΛΗΨΗΣ	Φ/Ε Α/Φ ΠΡΟΣΦΑΤΗΣ ΛΗΨΗΣ	ΑΥΤΟΨΙΑ	ΆΛΛΑ ΣΤΟΙΧΕΙΑ	ΠΡΟΤΑΣΗ
Πρόεδρος ΚΡΟΥΣΤΑΛΛΑΚΙΔΟΥ ΒΑΓΙΑ	1					ΑΠΟΔΕΚΤΗ ΠΛΗΡΩΣ <input type="radio"/> ΑΠΟΔΕΚΤΗ ΕΝ ΜΕΡΕΙ <input type="radio"/> ΑΠΟΡΡΙΠΤΕΤΑΙ <input checked="" type="radio"/> ΥΠΑΓΩΓΗ ΣΕ ΠΡΟΔΗΛΟ <input type="checkbox"/>
Μέλος ΠΑΠΑΔΗΜΗΤΡΙΟΥ ΠΕΤΡΟΣ	1					ΑΠΟΔΕΚΤΗ ΠΛΗΡΩΣ <input type="radio"/> ΑΠΟΔΕΚΤΗ ΕΝ ΜΕΡΕΙ <input type="radio"/> ΑΠΟΡΡΙΠΤΕΤΑΙ <input checked="" type="radio"/> ΥΠΑΓΩΓΗ ΣΕ ΠΡΟΔΗΛΟ <input type="checkbox"/>
Μέλος ΣΤΟΓΙΟΣ ΠΑΝΑΓΙΩΤΗΣ	1					ΑΠΟΔΕΚΤΗ ΠΛΗΡΩΣ <input type="radio"/> ΑΠΟΔΕΚΤΗ ΕΝ ΜΕΡΕΙ <input type="radio"/> ΑΠΟΡΡΙΠΤΕΤΑΙ <input checked="" type="radio"/> ΥΠΑΓΩΓΗ ΣΕ ΠΡΟΔΗΛΟ <input type="checkbox"/>

Α.Α. ΑΡΧΙΚΩΝ ΠΟΛΥΓΩΝΩΝ	Α.Α. ΝΕΩΝ ΠΟΛΥΓΩΝΩΝ	ΕΜΒΑΔΟΝ	ΣΥΝΤΕΤΑΓΜΕΝΕΣ ΚΟΡΥΦΩΝ ΝΕΩΝ ΠΟΛΥΓΩΝΩΝ	ΚΑΤΗΓΟΡΙΑ ΜΟΡΦΗΣ/ΚΑΛΥΨΗΣ ΑΠΟΦΑΣΗΣ ΕΠ.Ε.Α.			
				Νέος Πρωτεύων	Νέος Δευτερεύων	Νέος Τριτεύων	Νέο Landtype
1	1000	10979.58	ΤΜΗΜΑ 1 X1=359996,462 Y1=4525331,055 X2=360013,848 Y2=4525290,307 X3=359987,769 Y3=4525267,488 X4=359964,407 Y4=4525297,914 X5=359950,824 Y5=4525289,764 X6=359959,517 Y6=4525254,992 X7=359938,328 Y7=4525256,079 X8=359926,919 Y8=4525289,221 X9=359912,793 Y9=4525302,803 X10=359902,470 Y10=4525327,252 X11=359906,816 Y11=4525346,268 X12=359904,100 Y12=4525364,740 X13=359917,139 Y13=4525389,732 X14=359936,698 Y14=4525415,268 X15=359968,210 Y15=4525400,055 X16=360004,068 Y16=4525381,583 X17=359986,139 Y17=4525368,000 X18=359996,462 Y18=4525331,055	ΔΔ			1

Αρχική αντίρρηση



Επεξεργασμένη αντίρρηση



Ημερομηνία/Τόπος: 06-10-2021, ΕΔΕΣΣΑ

Ο/Η ΠΡΟΕΔΡΟΣ
ΚΡΟΥΣΤΑΛΑΚΙΔΟΥ
ΒΑΓΙΑ

ΤΑ ΜΕΛΗ

1)
ΠΑΠΑΔΗΜΗΤΡΙΟΥ
ΠΕΤΡΟΣ

2)
ΣΤΟΓΙΟΣ
ΠΑΝΑΓΙΩΤΗΣ

ΑΠΟΦΑΣΗ 8
ΕΠΙΤΡΟΠΗΣ ΕΞΕΤΑΣΗΣ ΑΝΤΙΡΡΗΣΕΩΝ ΔΑΣΙΚΟΥ ΧΑΡΤΗ
ΤΟΠΙΚΗΣ/ΔΗΜΟΤΙΚΗΣ ΚΟΙΝΟΤΗΤΑΣ
ΑΧΛΑΔΟΧΩΡΙΟΥ
ΔΗΜΟΥ
ΠΕΛΛΑΣ
ΠΕΡΙΦΕΡΕΙΑΚΗΣ ΕΝΟΤΗΤΑΣ ΠΕΛΛΑΣ
ΠΟΥ ΕΜΠΙΠΤΕΙ ΣΤΗΝ ΟΜΑΔΑ ΑΝΤΙΡΡΗΣΕΩΝ ΤΟΥ ΤΟΜΕΑ

ΑΡ. ΠΡΩΤ./ ΗΜΕΡΟΜ.	ΟΝΟΜΑΤΕΠΩΝΥΜΟ ΑΙΤΟΥΝΤΟΣ	ΣΤΟΙΧΕΙΑ Δ.Χ.			ΣΤΟΙΧΕΙΑ ΑΝΤΙΡΡΗΣΗΣ		ΛΟΙΠΑ ΣΤΟΙΧΕΙΑ ΠΟΥ ΥΠΟΒΛΗΘΗΚΑΝ ΜΕ ΤΗΝ ΑΝΤΙΡΡΗΣΗ
		ΤΜΗΜΑ	Δ.Κ.Α.	ΕΝΔΕΙΞΗ	ΕΜΒΑΔΟΝ	ΔΙΑΤΥΠΩΣΗ	
198539/17-12-2018	/ ΔΗΜΟΣ ΠΕΛΛΑΣ	1	3801700214	ΔΔ, , , 1	5740.85	Διατύπωση 1	<ul style="list-style-type: none"> Αποφάσεις όπως αναφέρονται στη θεμελίωση του έννομου συμφέροντος
		2	3801700254	ΠΧ, , , 1	2.79	Διατύπωση 2	
		3	3801700254	ΠΧ, , , 1	2.60	Διατύπωση 3	
		4	3801700040	ΑΑ, , , 1	12.49	Διατύπωση 4	
		5	3801700040	ΑΑ, , , 1	6.11	Διατύπωση 5	

ΑΠΟΔΕΚΤΗ ΠΛΗΡΩΣ	<input type="radio"/>
ΑΠΟΔΕΚΤΗ ΕΝ ΜΕΡΕΙ	<input checked="" type="radio"/>
ΑΠΟΡΡΙΠΤΕΤΑΙ	<input type="radio"/>

ΥΠΑΓΩΓΗ ΣΕ ΠΡΟΔΗΛΟ	<input checked="" type="checkbox"/>
--------------------	-------------------------------------

ΔΙΑΤΥΠΩΣΕΙΣ

ΤΜΗΜΑ	ΠΕΡΙΓΡΑΦΗ
1	Το πολύγωνο κακώς χαρακτηρίστηκε ΔΔ, αποτελεί ανέκαθεν μη δασική έκταση καθώς η διάσπαρτη αραιή χαμηλή κυρίως βλάστηση που φύεται σε αυτό δεν του δίνουν δασικό χαρακτήρα. Οι εκτάσεις αυτές πρόκειται να παραχωρηθούν με εκμίσθωση σε δημότες για καλλιέργεια και για το λόγο αυτό ζητάμε το χαρακτηρισμό τους ως ΑΑ.
2	Το πολύγωνο κακώς χαρακτηρίστηκε ΔΔ, αποτελεί ανέκαθεν μη δασική έκταση καθώς η διάσπαρτη αραιή χαμηλή κυρίως βλάστηση που φύεται σε αυτό δεν του δίνουν δασικό χαρακτήρα. Οι εκτάσεις αυτές πρόκειται να παραχωρηθούν με εκμίσθωση σε δημότες για καλλιέργεια και για το λόγο αυτό ζητάμε το χαρακτηρισμό τους ως ΑΑ.
3	Το πολύγωνο κακώς χαρακτηρίστηκε ΔΔ, αποτελεί ανέκαθεν μη δασική έκταση καθώς η διάσπαρτη αραιή χαμηλή κυρίως βλάστηση που φύεται σε αυτό δεν του δίνουν δασικό χαρακτήρα. Οι εκτάσεις αυτές πρόκειται να παραχωρηθούν με εκμίσθωση σε δημότες για καλλιέργεια και για το λόγο αυτό ζητάμε το χαρακτηρισμό τους ως ΑΑ.
4	Το πολύγωνο κακώς χαρακτηρίστηκε ΔΔ, αποτελεί ανέκαθεν μη δασική έκταση καθώς η διάσπαρτη αραιή χαμηλή κυρίως βλάστηση που φύεται σε αυτό δεν του δίνουν δασικό χαρακτήρα. Οι εκτάσεις αυτές πρόκειται να παραχωρηθούν με εκμίσθωση σε δημότες για καλλιέργεια και για το λόγο αυτό ζητάμε το χαρακτηρισμό τους ως ΑΑ.
5	Το πολύγωνο κακώς χαρακτηρίστηκε ΔΔ, αποτελεί ανέκαθεν μη δασική έκταση καθώς η διάσπαρτη αραιή χαμηλή κυρίως βλάστηση που φύεται σε αυτό δεν του δίνουν δασικό χαρακτήρα. Οι εκτάσεις αυτές πρόκειται να παραχωρηθούν με εκμίσθωση σε δημότες για καλλιέργεια και για το λόγο αυτό ζητάμε το χαρακτηρισμό τους ως ΑΑ.

ΑΙΤΙΟΛΟΓΙΑ

ΠΑΡΑΤΗΡΗΣΕΙΣ

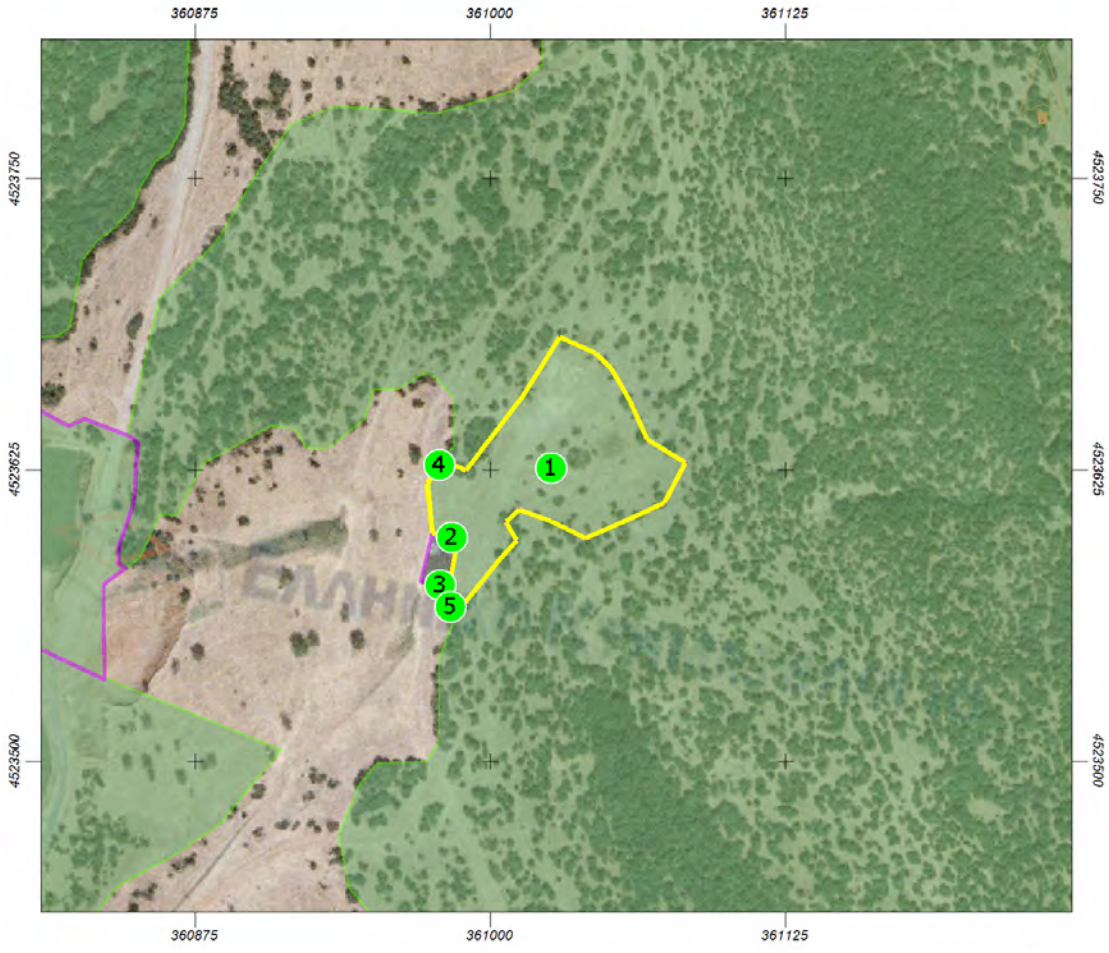
<p>Κατά τις διατάξεις της παρ.17 του άρθρου 36 Ν. 4061/2012, η οποία προστέθηκε με την παρ. 2 άρθρου 49 Ν.4280/2012 , «Δεν υπάγονται στις διατάξεις της δασικής νομοθεσίας διαθέσιμα ή κοινόχρηστα ακίνητα δασικού χαρακτήρα που διατέθηκαν ως κληροτεμάχια και εκχερσώθηκαν για το λόγο αυτόν πριν την ισχύ του παρόντος νόμου, καθώς και εκτάσεις δασικού και χορτολιβαδικού χαρακτήρα της περίπτωσης α' της παραγράφου 5 του άρθρου 3 του Ν. 998/1979, όπως ισχύει, που περιελήφθησαν στον κτηματολογικό πίνακα κυρωμένου αναδασμού του άρθρου 15 του Ν. 647/1977 (Α' 242) και έχουν αποδοθεί σε δικαιούχους.Διοικητικές πράξεις που εκδόθηκαν, σύμφωνα με τις διατάξεις της δασικής νομοθεσίας για την προστασία τους ανακαλούνται.»</p> <p>Επειδή οι παραπάνω εδαφικές εκτάσεις παραχωρήθηκαν στην -τότε- Κοινότητα ΑΧΛΑΔΟΧΩΡΙΟΥ, κατά πλήρη κυριότητα , με τη με αριθμό 12543/29-4-1960 Απόφαση του Νομάρχη Πέλλας , όπως αυτή διορθώθηκε με τη με αριθμό 1061/ 14-2-1980 Απόφαση του Νομάρχη Πέλλας , οι οποίες μεταγράφηκαν στα βιβλία του αρμόδιου Υποθηκοφυλακείου Γιαννιτσών , η εξεταζόμενη αντίρρηση γίνεται ομόφωνα , μερικά ΔΕΚΤΗ , με την καταγραφή των εκτάσεων όπως σημειώνεται παρακάτω .</p> <p align="center">ΣΗΜ.: Τα Τμήματα 2 και 3 , υπάγονται σε πρόδηλο (αριθ. 198199) .</p>

	ΤΜΗΜ Α	Φ/Ε Α/Φ ΠΑΛΙΟΤΕΡΗΣ ΛΗΨ ΗΣ	Φ/Ε Α/Φ ΠΡΟΣΦΑΤΗΣ ΛΗΨ ΗΣ	ΑΥΤΟΨΙ Α	ΆΛΛΑ ΣΤΟΙΧΕΙ Α	ΠΡΟΤΑΣΗ
Πρόεδρος ΚΡΟΥΣΤΑΛΛΑΚΙΔΟ Υ ΒΑΓΙΑ	1					ΑΠΟΔΕΚΤΗ ΠΛΗΡΩΣ <input type="radio"/> ΑΠΟΔΕΚΤΗ ΕΝ ΜΕΡΕΙ <input checked="" type="radio"/> ΑΠΟΡΡΙΠΤΕΤΑΙ <input type="radio"/> ΥΠΑΓΩΓΗ ΣΕ ΠΡΟΔΗΛΟ <input checked="" type="checkbox"/>
	2					
	3					
	4					
	5					
Μέλος ΠΑΠΑΔΗΜΗΤΡΙΟ Υ ΠΕΤΡΟΣ	1					ΑΠΟΔΕΚΤΗ ΠΛΗΡΩΣ <input type="radio"/> ΑΠΟΔΕΚΤΗ ΕΝ ΜΕΡΕΙ <input checked="" type="radio"/> ΑΠΟΡΡΙΠΤΕΤΑΙ <input type="radio"/> ΥΠΑΓΩΓΗ ΣΕ ΠΡΟΔΗΛΟ <input checked="" type="checkbox"/>
	2					
	3					
	4					
	5					
Μέλος ΣΤΟΓΙΟΣ ΠΑΝΑΓΙΩΤΗΣ	1					ΑΠΟΔΕΚΤΗ ΠΛΗΡΩΣ <input type="radio"/> ΑΠΟΔΕΚΤΗ ΕΝ ΜΕΡΕΙ <input checked="" type="radio"/> ΑΠΟΡΡΙΠΤΕΤΑΙ <input type="radio"/> ΥΠΑΓΩΓΗ ΣΕ ΠΡΟΔΗΛΟ <input checked="" type="checkbox"/>
	2					
	3					
	4					
	5					

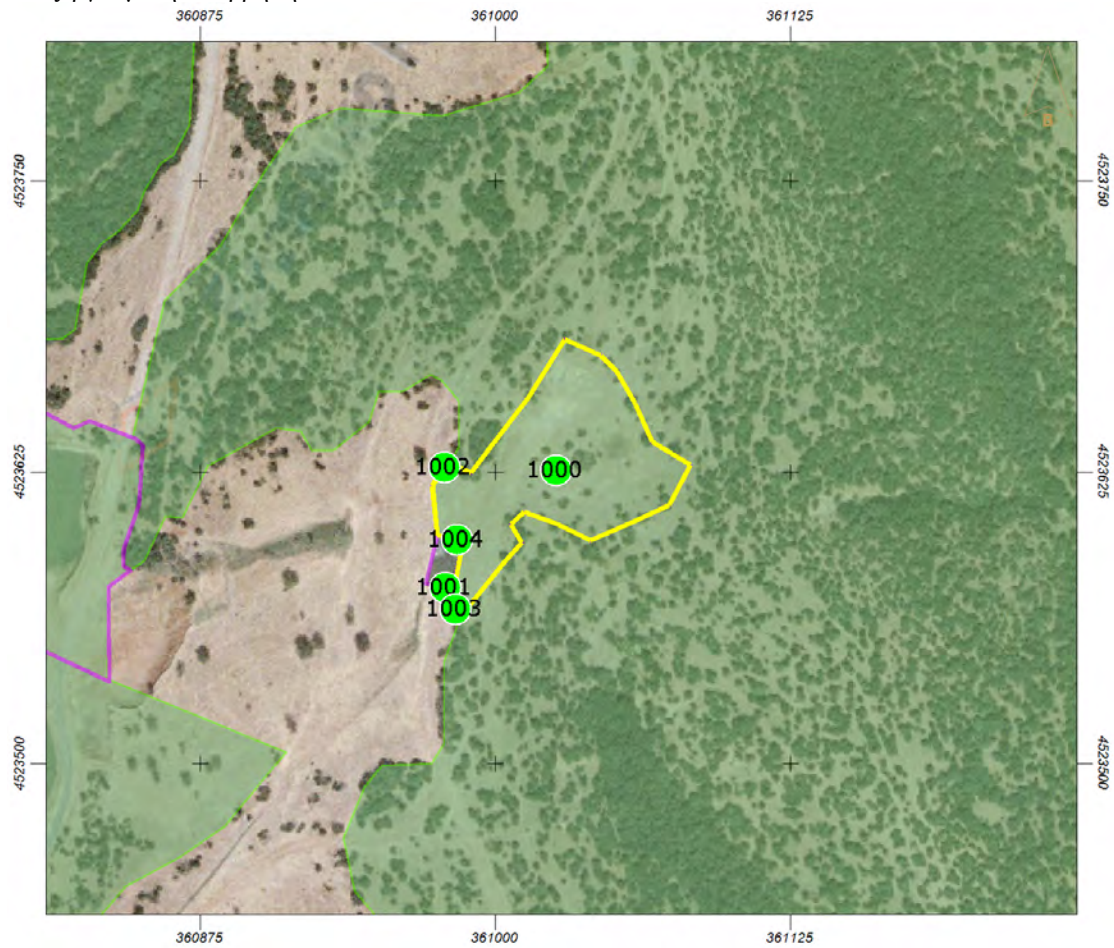
Α.Α. ΑΡΧΙ ΚΩΝ ΠΟΛ ΥΓΩ ΝΩΝ	Α.Α. ΝΕΩ Ν Π ΟΛΥ ΓΩΝ ΩΝ	ΕΜΒ ΑΔΟ Ν	ΣΥΝΤΕΤΑΓΜΕΝΕΣ ΚΟΡΥΦΩΝ ΝΕ ΩΝ ΠΟΛΥΓΩΝΩΝ	ΚΑΤΗΓΟΡΙΑ ΜΟΡΦΗΣ/ΚΑΛΥΨΗΣ ΑΠΟΦΑΣΗΣ ΕΠ.Ε.Α.			
				Νέος Πρωτεύων	Νέος Δευτερεύων	Νέος Τριτεύων	Νέο Landtype
1	1000	5740.85	ΤΜΗΜΑ 1 X1=361082,792 Y1=4523627,990 X2=361073,828 Y2=4523610,875 X3=361057,528 Y3=4523603,133 X4=361040,414 Y4=4523595,391	ΑΑ			1

			X5=361025,745 Y5=4523602,726 X6=361012,298 Y6=4523607,616 X7=361006,593 Y7=4523602,318 X8=361011,483 Y8=4523594,576 X9=361003,333 Y9=4523585,612 X10=360988,664 Y10=4523566,868 X11=360985,865 Y11=4523564,068 X12=360979,227 Y12=4523571,503 X13=360976,203 Y13=4523575,856 X14=360981,912 Y14=4523574,615 X15=360981,998 Y15=4523574,985 X16=360982,679 Y16=4523574,826 X17=360985,083 Y17=4523588,198 X18=360986,755 Y18=4523595,357 X19=360975,663 Y19=4523597,767 X20=360973,759 Y20=4523619,002 X21=360980,288 Y21=4523628,791 X22=360989,887 Y22=4523624,730 X23=361014,335 Y23=4523656,921 X24=361029,412 Y24=4523681,777 X25=361044,896 Y25=4523674,850 X26=361051,416 Y26=4523668,330 X27=361059,158 Y27=4523654,476 X28=361066,493 Y28=4523637,769 X29=361082,792 Y29=4523627,990			
3	1001	2.60	ΤΜΗΜΑ 1 X1=360981,998 Y1=4523574,985 X2=360981,912 Y2=4523574,615 X3=360976,203 Y3=4523575,856 X4=360975,803 Y4=4523576,431 X5=360981,998 Y5=4523574,985	ΠΑ		1
4	1002	12.49	ΤΜΗΜΑ 1 X1=360975,663 Y1=4523597,767 X2=360975,654 Y2=4523597,728 X3=360975,574 Y3=4523597,747 X4=360973,282 Y4=4523619,063 X5=360977,408 Y5=4523625,252 X6=360979,292 Y6=4523629,212 X7=360980,288 Y7=4523628,791 X8=360973,759 Y8=4523619,002 X9=360975,663 Y9=4523597,767	ΑΑ		1
5	1003	6.11	ΤΜΗΜΑ 1 X1=360985,865 Y1=4523564,068 X2=360984,997 Y2=4523563,200 X3=360979,227 Y3=4523571,503 X4=360985,865 Y4=4523564,068	ΑΑ		1
2	1004	2.79	ΤΜΗΜΑ 1 X1=360986,755 Y1=4523595,357 X2=360985,083 Y2=4523588,198 X3=360986,347 Y3=4523595,226 X4=360975,654 Y4=4523597,728 X5=360975,663 Y5=4523597,767 X6=360986,755 Y6=4523595,357	ΠΧ		1

Αρχική αντίρρηση



Επεξεργασμένη αντίρρηση



Ημερομηνία/Τόπος: 06-10-2021, ΕΔΕΣΣΑ

Ο/Η ΠΡΟΕΔΡΟΣ
ΚΡΟΥΣΤΑΛΑΚΙΔΟΥ
ΒΑΓΙΑ

ΤΑ ΜΕΛΗ

1)
ΠΑΠΑΔΗΜΗΤΡΙΟΥ
ΠΕΤΡΟΣ

2)
ΣΤΟΓΙΟΣ
ΠΑΝΑΓΙΩΤΗΣ

ΑΠΟΦΑΣΗ 9
ΕΠΙΤΡΟΠΗΣ ΕΞΕΤΑΣΗΣ ΑΝΤΙΡΡΗΣΕΩΝ ΔΑΣΙΚΟΥ ΧΑΡΤΗ
ΤΟΠΙΚΗΣ/ΔΗΜΟΤΙΚΗΣ ΚΟΙΝΟΤΗΤΑΣ ΑΧΛΑΔΟΧΩΡΙΟΥ
ΔΗΜΟΥ ΠΕΛΛΑΣ
ΠΕΡΙΦΕΡΕΙΑΚΗΣ ΕΝΟΤΗΤΑΣ ΠΕΛΛΑΣ
ΠΟΥ ΕΜΠΙΠΤΕΙ ΣΤΗΝ ΟΜΑΔΑ ΑΝΤΙΡΡΗΣΕΩΝ ΤΟΥ ΤΟΜΕΑ

ΑΡ. ΠΡΩΤ./ ΗΜΕΡΟΜ.	ΟΝΟΜΑΤΕΠΩΝΥΜΟ ΑΙΤΟΥΝΤΟΣ	ΣΤΟΙΧΕΙΑ Δ.Χ.			ΣΤΟΙΧΕΙΑ ΑΝΤΙΡΡΗΣΗΣ		ΛΟΙΠΑ ΣΤΟΙΧΕΙΑ ΠΟΥ ΥΠΟΒΛΗΘΗΚΑΝ ΜΕ ΤΗΝ ΑΝΤΙΡΡΗΣΗ
		ΤΜΗΜΑ	Δ.Κ.Α.	ΕΝΔΕΙΞΗ	ΕΜΒΑΔΟΝ	ΔΙΑΤΥΠΩΣΗ	
198540/17-12-20 18	/ ΔΗΜΟΣ ΠΕΛΛΑΣ	1	38017000 46	ΑΑ, , , 1	6.16	Διατύπωση 1	<ul style="list-style-type: none"> Αποφάσεις όπως αναφέρονται στη θεμελίωση του έννομου συμφέροντος
		2	38017000 46	ΑΑ, , , 1	0.46	Διατύπωση 2	
		3	38017002 14	ΔΔ, , , 1	6757.74	Διατύπωση 3	
		4	38017000 39	ΑΑ, , , 1	2.73	Διατύπωση 4	
		5	38017000 39	ΑΑ, , , 1	4.34	Διατύπωση 5	
		6	38017000 39	ΑΑ, , , 1	13.26	Διατύπωση 6	
		7	38017000 39	ΑΑ, , , 1	2.93	Διατύπωση 7	
		8	38017000 39	ΑΑ, , , 1	17.15	Διατύπωση 8	
		9	38017000 39	ΑΑ, , , 1	2.04	Διατύπωση 9	
		10	38017000 40	ΑΑ, , , 1	4.18	Διατύπωση 10	
		11	38017000 40	ΑΑ, , , 1	9.80	Διατύπωση 11	
		12	38017002 31	ΠΔ, , , 1	2.31	Διατύπωση 12	
		13	38017002 31	ΠΔ, , , 1	0.46	Διατύπωση 13	
		14	38017002 31	ΠΔ, , , 1	5.03	Διατύπωση 14	

ΑΠΟΔΕΚΤΗ ΠΛΗΡΩΣ	<input type="radio"/>
ΑΠΟΔΕΚΤΗ ΕΝ ΜΕΡΕΙ	<input checked="" type="radio"/>
ΑΠΟΡΡΙΠΤΕΤΑΙ	<input type="radio"/>

ΥΠΑΓΩΓΗ ΣΕ ΠΡΟΔΗΛΟ	<input type="checkbox"/>
--------------------	--------------------------

ΔΙΑΤΥΠΩΣΕΙΣ

ΤΜΗΜΑ	ΠΕΡΙΓΡΑΦΗ
1	Το πολύγωνο κακώς χαρακτηρίστηκε ΔΔ, αποτελεί ανέκαθεν μη δασική έκταση καθώς η διάσπαρτη αραιή χαμηλή κυρίως βλάστηση που φύεται σε αυτό δεν του δίνουν δασικό χαρακτήρα. Οι εκτάσεις αυτές πρόκειται να παραχωρηθούν με εκμίσθωση σε δημότες για καλλιέργεια και για το λόγο αυτό ζητάμε το χαρακτηρισμό τους ως ΑΑ.
2	Το πολύγωνο κακώς χαρακτηρίστηκε ΔΔ, αποτελεί ανέκαθεν μη δασική έκταση καθώς η διάσπαρτη αραιή χαμηλή κυρίως βλάστηση που φύεται σε αυτό δεν του δίνουν δασικό χαρακτήρα. Οι εκτάσεις αυτές πρόκειται να παραχωρηθούν με εκμίσθωση σε δημότες για καλλιέργεια και για το λόγο αυτό ζητάμε το χαρακτηρισμό τους ως ΑΑ.
3	Το πολύγωνο κακώς χαρακτηρίστηκε ΔΔ, αποτελεί ανέκαθεν μη δασική έκταση καθώς η διάσπαρτη αραιή χαμηλή κυρίως βλάστηση που φύεται σε αυτό δεν του δίνουν δασικό χαρακτήρα. Οι εκτάσεις αυτές πρόκειται να παραχωρηθούν με εκμίσθωση σε δημότες για καλλιέργεια και για το λόγο αυτό ζητάμε το χαρακτηρισμό τους ως ΑΑ.
4	Το πολύγωνο κακώς χαρακτηρίστηκε ΔΔ, αποτελεί ανέκαθεν μη δασική έκταση καθώς η διάσπαρτη αραιή χαμηλή κυρίως βλάστηση που φύεται σε αυτό δεν του δίνουν δασικό χαρακτήρα. Οι εκτάσεις αυτές πρόκειται να παραχωρηθούν με εκμίσθωση σε δημότες για καλλιέργεια και για το λόγο αυτό ζητάμε το χαρακτηρισμό τους ως ΑΑ.
5	Το πολύγωνο κακώς χαρακτηρίστηκε ΔΔ, αποτελεί ανέκαθεν μη δασική έκταση καθώς η διάσπαρτη αραιή χαμηλή κυρίως βλάστηση που φύεται σε αυτό δεν του δίνουν δασικό χαρακτήρα. Οι εκτάσεις αυτές πρόκειται να παραχωρηθούν με εκμίσθωση σε δημότες για καλλιέργεια και για το λόγο αυτό ζητάμε το χαρακτηρισμό τους ως ΑΑ.
6	Το πολύγωνο κακώς χαρακτηρίστηκε ΔΔ, αποτελεί ανέκαθεν μη δασική έκταση καθώς η διάσπαρτη αραιή χαμηλή κυρίως βλάστηση που φύεται σε αυτό δεν του δίνουν δασικό χαρακτήρα. Οι εκτάσεις αυτές πρόκειται να παραχωρηθούν με εκμίσθωση σε δημότες για καλλιέργεια και για το λόγο αυτό ζητάμε το χαρακτηρισμό τους ως ΑΑ.

7	Το πολύγωνο κακώς χαρακτηρίστηκε ΔΔ, αποτελεί ανέκαθεν μη δασική έκταση καθώς η διάσπαρτη αραιή χαμηλή κυρίως βλάστηση που φύεται σε αυτό δεν του δίνουν δασικό χαρακτήρα. Οι εκτάσεις αυτές πρόκειται να παραχωρηθούν με εκμίσθωση σε δημότες για καλλιέργεια και για το λόγο αυτό ζητάμε το χαρακτηρισμό τους ως ΑΑ.
8	Το πολύγωνο κακώς χαρακτηρίστηκε ΔΔ, αποτελεί ανέκαθεν μη δασική έκταση καθώς η διάσπαρτη αραιή χαμηλή κυρίως βλάστηση που φύεται σε αυτό δεν του δίνουν δασικό χαρακτήρα. Οι εκτάσεις αυτές πρόκειται να παραχωρηθούν με εκμίσθωση σε δημότες για καλλιέργεια και για το λόγο αυτό ζητάμε το χαρακτηρισμό τους ως ΑΑ.
9	Το πολύγωνο κακώς χαρακτηρίστηκε ΔΔ, αποτελεί ανέκαθεν μη δασική έκταση καθώς η διάσπαρτη αραιή χαμηλή κυρίως βλάστηση που φύεται σε αυτό δεν του δίνουν δασικό χαρακτήρα. Οι εκτάσεις αυτές πρόκειται να παραχωρηθούν με εκμίσθωση σε δημότες για καλλιέργεια και για το λόγο αυτό ζητάμε το χαρακτηρισμό τους ως ΑΑ.
10	Το πολύγωνο κακώς χαρακτηρίστηκε ΔΔ, αποτελεί ανέκαθεν μη δασική έκταση καθώς η διάσπαρτη αραιή χαμηλή κυρίως βλάστηση που φύεται σε αυτό δεν του δίνουν δασικό χαρακτήρα. Οι εκτάσεις αυτές πρόκειται να παραχωρηθούν με εκμίσθωση σε δημότες για καλλιέργεια και για το λόγο αυτό ζητάμε το χαρακτηρισμό τους ως ΑΑ.
11	Το πολύγωνο κακώς χαρακτηρίστηκε ΔΔ, αποτελεί ανέκαθεν μη δασική έκταση καθώς η διάσπαρτη αραιή χαμηλή κυρίως βλάστηση που φύεται σε αυτό δεν του δίνουν δασικό χαρακτήρα. Οι εκτάσεις αυτές πρόκειται να παραχωρηθούν με εκμίσθωση σε δημότες για καλλιέργεια και για το λόγο αυτό ζητάμε το χαρακτηρισμό τους ως ΑΑ.
12	Το πολύγωνο κακώς χαρακτηρίστηκε ΔΔ, αποτελεί ανέκαθεν μη δασική έκταση καθώς η διάσπαρτη αραιή χαμηλή κυρίως βλάστηση που φύεται σε αυτό δεν του δίνουν δασικό χαρακτήρα. Οι εκτάσεις αυτές πρόκειται να παραχωρηθούν με εκμίσθωση σε δημότες για καλλιέργεια και για το λόγο αυτό ζητάμε το χαρακτηρισμό τους ως ΑΑ.
13	Το πολύγωνο κακώς χαρακτηρίστηκε ΔΔ, αποτελεί ανέκαθεν μη δασική έκταση καθώς η διάσπαρτη αραιή χαμηλή κυρίως βλάστηση που φύεται σε αυτό δεν του δίνουν δασικό χαρακτήρα. Οι εκτάσεις αυτές πρόκειται να παραχωρηθούν με εκμίσθωση σε δημότες για καλλιέργεια και για το λόγο αυτό ζητάμε το χαρακτηρισμό τους ως ΑΑ.
14	Το πολύγωνο κακώς χαρακτηρίστηκε ΔΔ, αποτελεί ανέκαθεν μη δασική έκταση καθώς η διάσπαρτη αραιή χαμηλή κυρίως βλάστηση που φύεται σε αυτό δεν του δίνουν δασικό χαρακτήρα. Οι εκτάσεις αυτές πρόκειται να παραχωρηθούν με εκμίσθωση σε δημότες για καλλιέργεια και για το λόγο αυτό ζητάμε το χαρακτηρισμό τους ως ΑΑ.

ΑΙΤΙΟΛΟΓΙΑ

ΠΑΡΑΤΗΡΗΣΕΙΣ

<p>Κατά τις διατάξεις της παρ.17 του άρθρου 36 Ν. 4061/2012, η οποία προστέθηκε με την παρ. 2 άρθρου 49 Ν.4280/2012 , «Δεν υπάγονται στις διατάξεις της δασικής νομοθεσίας διαθέσιμα ή κοινόχρηστα ακίνητα δασικού χαρακτήρα που διατέθηκαν ως κληροτεμάχια και εκχερσώθηκαν για το λόγο αυτόν πριν την ισχύ του παρόντος νόμου, καθώς και εκτάσεις δασικού και χορτολιβαδικού χαρακτήρα της περίπτωσης α' της παραγράφου 5 του άρθρου 3 του Ν. 998/1979, όπως ισχύει, που περιελήφθησαν στον κτηματολογικό πίνακα κυρωμένου αναδάσμου του άρθρου 15 του Ν. 647/1977 (Α' 242) και έχουν αποδοθεί σε δικαιούχους.Διοικητικές πράξεις που εκδόθηκαν, σύμφωνα με τις διατάξεις της δασικής νομοθεσίας για την προστασία τους ανακαλούνται.»</p> <p>Επειδή οι παραπάνω εδαφικές εκτάσεις παραχωρήθηκαν στην -τότε- Κοινότητα ΑΧΛΑΔΟΧΩΡΙΟΥ, κατά πλήρη κυριότητα , με τη με αριθμό 12543/29-4-1960 Απόφαση του Νομάρχη Πέλλας , όπως αυτή διορθώθηκε με τη με αριθμό 1061/ 14-2-1980 Απόφαση του Νομάρχη Πέλλας , οι οποίες μεταγράφηκαν στα βιβλία του αρμόδιου Υποθηκοφυλακείου Γιαννιτσών , η εξεταζόμενη αντίρρηση γίνεται ομόφωνα , μερικά ΔΕΚΤΗ , με την καταγραφή των εκτάσεων όπως σημειώνεται παρακάτω .</p>
--

	ΤΜΗΜΑ Α	Φ/Ε Α/Φ ΠΑΛΑΙΟΤΕΡΗΣ ΛΗΨΗΣ	Φ/Ε Α/Φ ΠΡΟΣΦΑΤΗΣ ΛΗΨΗΣ	ΑΥΤΟΨΙ Α	ΆΛΛΑ ΣΤΟΙΧΕΙΑ Α	ΠΡΟΤΑΣΗ
Πρόεδρος ΚΡΟΥΣΤΑΛΑΚΙΔΟΥ ΒΑΓΙΑ Α	1					ΑΠΟΔΕΚΤΗ ΠΛΗΡΩΣ <input type="radio"/> ΑΠΟΔΕΚΤΗ ΕΝ ΜΕΡΕΙ <input checked="" type="radio"/> ΑΠΟΡΡΙΠΤΕΤΑΙ <input type="radio"/> ΥΠΑΓΩΓΗ ΣΕ ΠΡΟΔΗΛΟ <input type="checkbox"/>
	2					
	3					
	4					
	5					
	6					
	7					
	8					

9				
10				
11				
12				
13				
14				
1				
2				
3				
4				
5				
6				
7				
8				
9				
10				
11				
12				
13				

Μέλος

ΠΑΠΑΔΗΜΗΤΡΙΟΥ ΠΕΤΡ
ΟΣ

ΑΠΟΔΕΚΤΗ ΠΛΗΡΩΣ



ΑΠΟΔΕΚΤΗ ΕΝ ΜΕΡΕΙ



ΑΠΟΡΡΙΠΤΕΤΑΙ

ΥΠΑΓΩΓΗ ΣΕ ΠΡΟΔΗΛ



	14					
Μέλος ΣΤΟΓΙΟΣ ΠΑΝΑΓΙΩΤΗΣ	1					
	2					
	3					
	4					
	5					
	6					
	7					
	8					
	9					
	10					
	11					
	12					
	13					
	14					

ΑΠΟΔΕΚΤΗ ΠΛΗΡΩΣ
 ΑΠΟΔΕΚΤΗ ΕΝ ΜΕΡΕΙ
 ΑΠΟΡΡΙΠΤΕΤΑΙ
ΥΠΑΓΩΓΗ ΣΕ ΠΡΟΔΗΛ

Α.Α. ΑΡΧΙ ΚΩΝ ΠΟΛ ΥΓΩ ΝΩΝ	Α.Α. ΝΕΩ Ν Π ΟΛΥ ΓΩΝ ΩΝ	ΕΜΒ ΑΔΟ Ν	ΣΥΝΤΕΤΑΓΜΕΝΕΣ ΚΟΡΥΦΩΝ ΝΕ ΩΝ ΠΟΛΥΓΩΝΩΝ	ΚΑΤΗΓΟΡΙΑ ΜΟΡΦΗΣ/ΚΑΛΥΨΗΣ ΑΠΟΦΑΣΗΣ ΕΠ.Ε.Α.			
				Νέος Πρωτεύων	Νέος Δευτερεύων	Νέος Τριτεύων	Νέο Landtype
7	1000	2.93	ΤΜΗΜΑ 1 X1=360753,027 Y1=4523583,486 X2=360758,657 Y2=4523574,479 X3=360752,509 Y3=4523583,417 X4=360747,844 Y4=4523584,350 X5=360753,027 Y5=4523583,486	ΑΑ			1
2	1001	0.46	ΤΜΗΜΑ 1 X1=360820,639 Y1=4523644,157 X2=360820,439 Y2=4523644,066 X3=360816,111 Y3=4523646,651	ΑΑ			1

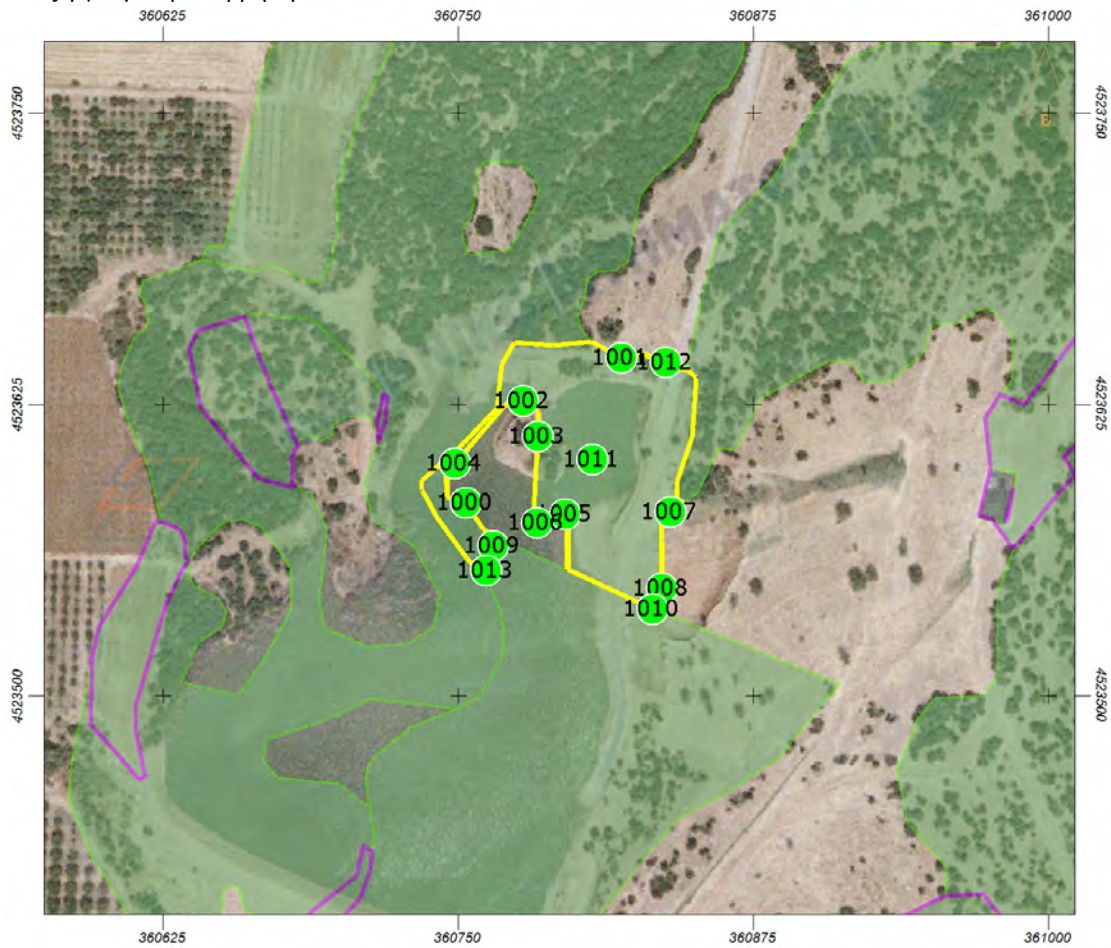
			X4=360820,639 Y4=4523644,157			
4	1002	2.73	ΤΜΗΜΑ 1 X1=360779,405 Y1=4523626,573 X2=360782,605 Y2=4523623,375 X3=360779,616 Y3=4523625,965 X4=360772,710 Y4=4523625,965 X5=360779,405 Y5=4523626,573	ΑΑ		1
5	1003	4.34	ΤΜΗΜΑ 1 X1=360783,652 Y1=4523604,641 X2=360783,132 Y2=4523598,666 X3=360784,191 Y3=4523621,790 X4=360784,360 Y4=4523621,621 X5=360783,652 Y5=4523604,641	ΑΑ		1
6	1004	13.26	ΤΜΗΜΑ 1 X1=360745,693 Y1=4523595,404 X2=360745,693 Y2=4523584,780 X3=360745,431 Y3=4523584,832 X4=360744,723 Y4=4523595,444 X5=360753,217 Y5=4523604,641 X6=360760,749 Y6=4523613,328 X7=360745,693 Y7=4523595,404	ΑΑ		1
8	1005	17.15	ΤΜΗΜΑ 1 X1=360792,146 Y1=4523579,172 X2=360797,101 Y2=4523577,049 X3=360797,101 Y3=4523553,824 X4=360796,424 Y4=4523554,147 X5=360796,424 Y5=4523577,068 X6=360792,146 Y6=4523578,902 X7=360790,073 Y7=4523577,307 X8=360792,146 Y8=4523579,172	ΑΑ		1
9	1006	2.04	ΤΜΗΜΑ 1 X1=360784,699 Y1=4523573,173 X2=360784,200 Y2=4523572,789 X3=360782,060 Y3=4523575,234 X4=360782,237 Y4=4523579,101 X5=360782,237 Y5=4523575,634 X6=360784,699 Y6=4523573,173	ΑΑ		1
10	1007	4.18	ΤΜΗΜΑ 1 X1=360845,627 Y1=4523582,569 X2=360836,354 Y2=4523575,689 X3=360836,359 Y3=4523576,425 X4=360845,502 Y4=4523582,656 X5=360845,627 Y5=4523582,569	ΑΑ		1
11	1008	9.80	ΤΜΗΜΑ 1 X1=360836,294 Y1=4523566,194 X2=360836,753 Y2=4523535,691 X3=360836,133 Y3=4523535,948 X4=360836,133 Y4=4523541,010 X5=360836,294 Y5=4523566,194	ΑΑ		1
12	1009	2.31	ΤΜΗΜΑ 1 X1=360766,780 Y1=4523566,983 X2=360763,488 Y2=4523560,947 X3=360764,236 Y3=4523563,463 X4=360766,620 Y4=4523567,095 X5=360766,780 Y5=4523566,983	ΠΔ		1
14	1010	5.03	ΤΜΗΜΑ 1 X1=360836,753 Y1=4523535,691 X2=360836,765 Y2=4523534,894 X3=360824,058 Y3=4523540,959 X4=360836,133 Y4=4523535,948 X5=360836,753 Y5=4523535,691	ΠΔ		1
3	1011	6757.74	ΤΜΗΜΑ 1 X1=360806,509 Y1=4523651,942 X2=360816,111 Y2=4523646,651 X3=360820,439 Y3=4523644,066 X4=360820,639 Y4=4523644,157 X5=360821,484 Y5=4523643,691 X6=360827,909 Y6=4523646,611 X7=360846,444 Y7=4523639,210 X8=360846,529 Y8=4523639,591 X9=360847,767 Y9=4523639,107 X10=360850,823 Y10=4523636,356 X11=360849,295 Y11=4523610,991 X12=360842,877 Y12=4523592,348 X13=360842,571 Y13=4523584,708 X14=360845,502 Y14=4523582,656 X15=360836,359 Y15=4523576,425 X16=360836,354 Y16=4523575,689 X17=360836,153 Y17=4523575,540 X18=360836,294 Y18=4523566,194 X19=360836,133 Y19=4523541,010 X20=360836,133 Y20=4523535,948 X21=360824,058 Y21=4523540,959 X22=360797,101 Y22=4523553,824 X23=360797,101 Y23=4523577,049 X24=360792,146 Y24=4523579,172 X25=360790,073 Y25=4523577,307 X26=360784,699 Y26=4523573,173 X27=360782,237 Y27=4523575,634	ΔΑ		1

			X28=360782,237 Y28=4523579,101 X29=360783,132 Y29=4523598,666 X30=360783,652 Y30=4523604,641 X31=360784,360 Y31=4523621,621 X32=360784,191 Y32=4523621,790 X33=360784,200 Y33=4523621,993 X34=360782,605 Y34=4523623,375 X35=360779,405 Y35=4523626,573 X36=360772,710 Y36=4523625,965 X37=360771,364 Y37=4523625,965 X38=360760,749 Y38=4523613,328 X39=360753,217 Y39=4523604,641 X40=360744,723 Y40=4523595,444 X41=360745,431 Y41=4523584,832 X42=360745,693 Y42=4523584,780 X43=360745,693 Y43=4523584,708 X44=360747,844 Y44=4523584,350 X45=360752,509 Y45=4523583,417 X46=360758,657 Y46=4523574,479 X47=360760,668 Y47=4523571,261 X48=360766,620 Y48=4523567,095 X49=360764,236 Y49=4523563,463 X50=360763,488 Y50=4523560,947 X51=360763,113 Y51=4523560,259 X52=360762,604 Y52=4523557,972 X53=360761,781 Y53=4523555,200 X54=360763,073 Y54=4523548,745 X55=360763,113 Y55=4523548,646 X56=360753,639 Y56=4523558,731 X57=360741,109 Y57=4523576,457 X58=360734,996 Y58=4523588,070 X59=360734,996 Y59=4523592,348 X60=360752,416 Y60=4523608,240 X61=360766,780 Y61=4523623,215 X62=360768,614 Y62=4523641,857 X63=360773,809 Y63=4523651,331 X64=360790,312 Y64=4523650,109 X65=360806,509 Y65=4523651,942			
1	1012	6.16	ΤΜΗΜΑ 1 X1=360846,529 Y1=4523639,591 X2=360846,444 Y2=4523639,210 X3=360827,909 Y3=4523646,611 X4=360828,208 Y4=4523646,747 X5=360846,529 Y5=4523639,591	ΑΑ		1
13	1013	0.46	ΤΜΗΜΑ 1 X1=360761,890 Y1=4523554,758 X2=360763,113 Y2=4523548,646 X3=360763,073 Y3=4523548,745 X4=360761,781 Y4=4523555,200 X5=360762,604 Y5=4523557,972 X6=360761,890 Y6=4523554,758	ΠΔ		1

Αρχική αντίρρηση



Επεξεργασμένη αντίρρηση



Ημερομηνία/Τόπος: 06-10-2021, ΕΔΕΣΣΑ

Ο/Η ΠΡΟΕΔΡΟΣ
ΚΡΟΥΣΤΑΛΑΚΙΔΟΥ ΒΑΓΙΑ

ΤΑ ΜΕΛΗ

1)
ΠΑΠΑΔΗΜΗΤΡΙΟΥ ΠΕΤΡΟΣ

2)
ΣΤΟΓΙΟΣ ΠΑΝΑΓΙΩΤΗΣ

ΑΠΟΦΑΣΗ 10
ΕΠΙΤΡΟΠΗΣ ΕΞΕΤΑΣΗΣ ΑΝΤΙΡΡΗΣΕΩΝ ΔΑΣΙΚΟΥ ΧΑΡΤΗ
ΤΟΠΙΚΗΣ/ΔΗΜΟΤΙΚΗΣ ΚΟΙΝΟΤΗΤΑΣ ΑΧΛΑΔΟΧΩΡΙΟΥ
ΔΗΜΟΥ ΠΕΛΛΑΣ
ΠΕΡΙΦΕΡΕΙΑΚΗΣ ΕΝΟΤΗΤΑΣ ΠΕΛΛΑΣ
ΠΟΥ ΕΜΠΙΠΤΕΙ ΣΤΗΝ ΟΜΑΔΑ ΑΝΤΙΡΡΗΣΕΩΝ ΤΟΥ ΤΟΜΕΑ

ΑΡ. ΠΡΩΤ./ ΗΜΕΡΟΜ.	ΟΝΟΜΑΤΕΠΩΝΥΜΟ ΑΙΤΟΥΝΤΟΣ	ΣΤΟΙΧΕΙΑ Δ.Χ.			ΣΤΟΙΧΕΙΑ ΑΝΤΙΡΡΗΣΗΣ		ΛΟΙΠΑ ΣΤΟΙΧΕΙΑ ΠΟΥ ΥΠΟΒΛΗΘΗΚΑΝ ΜΕ ΤΗΝ ΑΝΤΙΡΡΗΣΗ
		ΤΜΗΜΑ	Δ.Κ.Α.	ΕΝΔΕΙΞΗ	ΕΜΒΑΔΟΝ	ΔΙΑΤΥΠΩΣΗ	
198541/17-12-20 18	/ ΔΗΜΟΣ ΠΕΛΛΑΣ	1	38017002 14	ΔΔ, , , 1	3931.88	Διατύπωσ η 1	• Αποφάσεις όπως αναφέρονται στη θεμελίωση του έννομου συμφέροντος
		2	38017000 59	ΑΑ, , , 1	8.68	Διατύπωσ η 2	
		3	38017000 59	ΑΑ, , , 1	24.63	Διατύπωσ η 3	

ΑΠΟΔΕΚΤΗ ΠΛΗΡΩΣ	<input checked="" type="radio"/>
ΑΠΟΔΕΚΤΗ ΕΝ ΜΕΡΕΙ	<input type="radio"/>
ΑΠΟΡΡΙΠΤΕΤΑΙ	<input type="radio"/>

ΥΠΑΓΩΓΗ ΣΕ ΠΡΟΔΗΛΟ	<input type="checkbox"/>
--------------------	--------------------------

ΔΙΑΤΥΠΩΣΕΙΣ

ΤΜΗΜΑ	ΠΕΡΙΓΡΑΦΗ
1	Το πολύγωνο κακώς χαρακτηρίστηκε ΔΔ, αποτελεί ανέκαθεν μη δασική έκταση καθώς η διάσπαρτη αραιή χαμηλή κυρίως βλάστηση που φύεται σε αυτό δεν του δίνουν δασικό χαρακτήρα. Οι εκτάσεις αυτές πρόκειται να παραχωρηθούν με εκμίσθωση σε δημότες για καλλιέργεια και για το λόγο αυτό ζητάμε το χαρακτηρισμό τους ως ΑΑ.
2	Το πολύγωνο κακώς χαρακτηρίστηκε ΔΔ, αποτελεί ανέκαθεν μη δασική έκταση καθώς η διάσπαρτη αραιή χαμηλή κυρίως βλάστηση που φύεται σε αυτό δεν του δίνουν δασικό χαρακτήρα. Οι εκτάσεις αυτές πρόκειται να παραχωρηθούν με εκμίσθωση σε δημότες για καλλιέργεια και για το λόγο αυτό ζητάμε το χαρακτηρισμό τους ως ΑΑ.
3	Το πολύγωνο κακώς χαρακτηρίστηκε ΔΔ, αποτελεί ανέκαθεν μη δασική έκταση καθώς η διάσπαρτη αραιή χαμηλή κυρίως βλάστηση που φύεται σε αυτό δεν του δίνουν δασικό χαρακτήρα. Οι εκτάσεις αυτές πρόκειται να παραχωρηθούν με εκμίσθωση σε δημότες για καλλιέργεια και για το λόγο αυτό ζητάμε το χαρακτηρισμό τους ως ΑΑ.

ΑΙΤΙΟΛΟΓΙΑ

ΠΑΡΑΤΗΡΗΣΕΙΣ

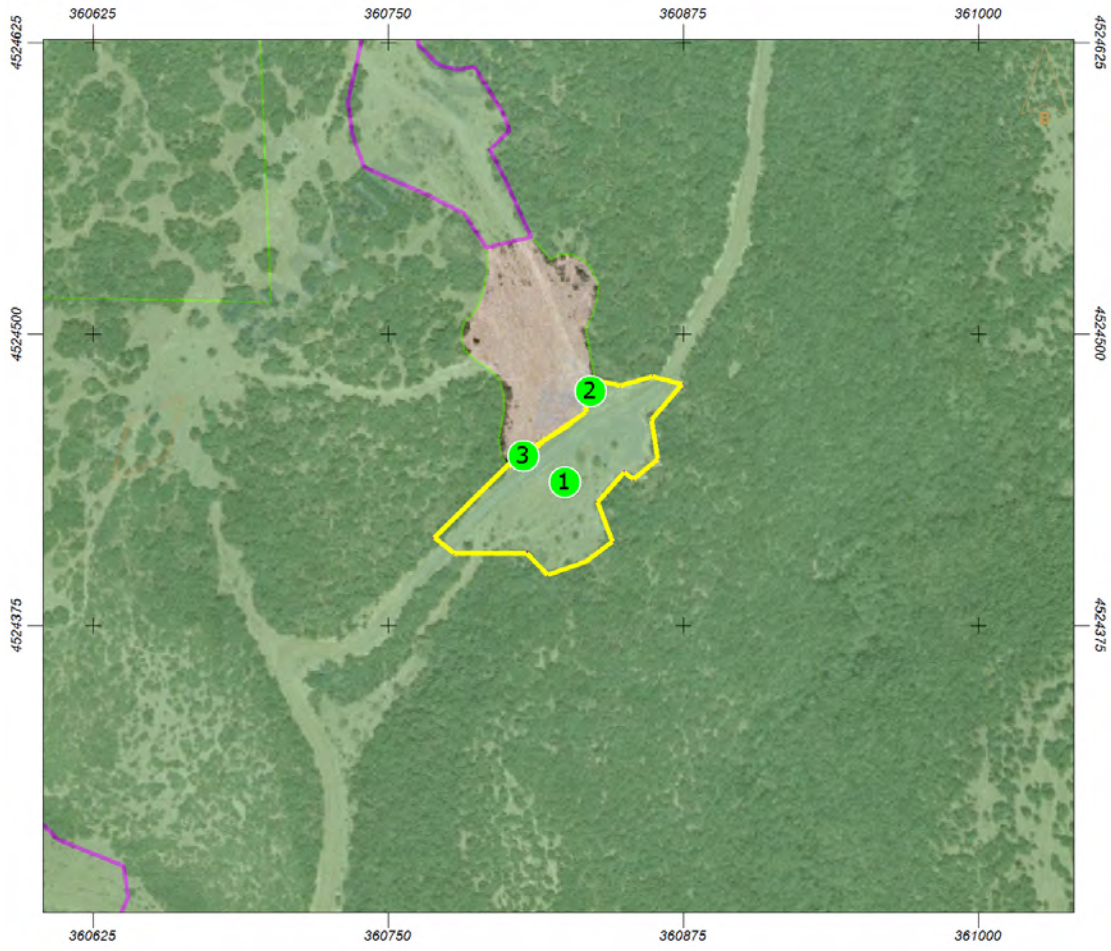
<p>Κατά τις διατάξεις της παρ.17 του άρθρου 36 Ν. 4061/2012, η οποία προστέθηκε με την παρ. 2 άρθρου 49 Ν.4280/2012 , «Δεν υπάγονται στις διατάξεις της δασικής νομοθεσίας διαθέσιμα ή κοινόχρηστα ακίνητα δασικού χαρακτήρα που διατέθηκαν ως κληροτεμάχια και εκχερσώθηκαν για το λόγο αυτόν πριν την ισχύ του παρόντος νόμου, καθώς και εκτάσεις δασικού και χορτολιβαδικού χαρακτήρα της περίπτωσης α' της παραγράφου 5 του άρθρου 3 του Ν. 998/1979, όπως ισχύει, που περιελήφθησαν στον κτηματολογικό πίνακα κυρωμένου αναδασμού του άρθρου 15 του Ν. 647/1977 (Α' 242) και έχουν αποδοθεί σε δικαιούχους. Διοικητικές πράξεις που εκδόθηκαν, σύμφωνα με τις διατάξεις της δασικής νομοθεσίας για την προστασία τους ανακαλούνται.»</p> <p>Επειδή οι παραπάνω εδαφικές εκτάσεις παραχωρήθηκαν στην -τότε- Κοινότητα ΑΧΛΑΔΟΧΩΡΙΟΥ, κατά πλήρη κυριότητα , με τη με αριθμό 12543/29-4-1960 Απόφαση του Νομάρχη Πέλλας , όπως αυτή διορθώθηκε με τη με αριθμό 1061/ 14-2-1980 Απόφαση του Νομάρχη Πέλλας , οι οποίες μεταγράφηκαν στα βιβλία του αρμόδιου Υποθηκοφυλακείου Γιαννιτσών , η εξεταζόμενη αντίρρηση γίνεται ομόφωνα , πλήρως ΔΕΚΤΗ , με την καταγραφή των εκτάσεων , ως "ΑΑ" , όπως σημειώνεται και παρακάτω .</p>

	ΤΜΗΜΑ Α	Φ/Ε Α/Φ ΠΑΛΑΙΟΤΕΡΗΣ ΛΗΨΗΣ	Φ/Ε Α/Φ ΠΡΟΣΦΑΤΗΣ ΛΗΨΗΣ	ΑΥΤΟΨΙ Α	ΆΛΛΑ ΣΤΟΙΧΕΙΑ Α	ΠΡΟΤΑΣΗ
Πρόεδρος ΚΡΟΥΣΤΑΛΛΑΚΙΔΟΥ ΒΑΓΙΑ	1					ΑΠΟΔΕΚΤΗ ΠΛΗΡΩΣ <input checked="" type="radio"/> ΑΠΟΔΕΚΤΗ ΕΝ ΜΕΡΕΙ <input type="radio"/>
	2					ΑΠΟΡΡΙΠΤΕΤΑΙ <input type="radio"/> ΥΠΑΓΩΓΗ ΣΕ ΠΡΟΔΗΛΟ <input type="checkbox"/>

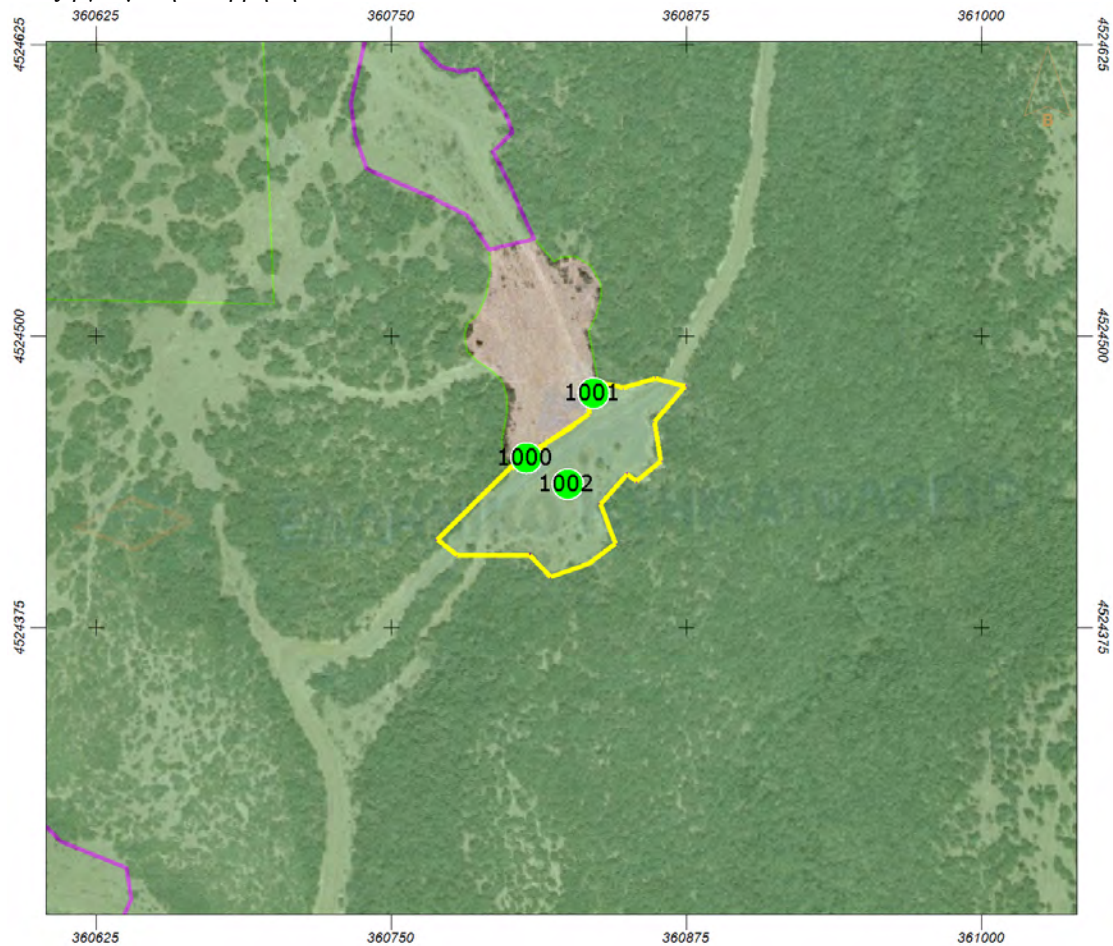
	3					
Μέλος ΠΑΠΑΔΗΜΗΤΡΙΟ Υ ΠΕΤΡΟΣ	1					ΑΠΟΔΕΚΤΗ ΠΛΗΡΩΣ <input checked="" type="radio"/> ΑΠΟΔΕΚΤΗ ΕΝ ΜΕΡΕΙ <input type="radio"/>
	2					ΑΠΟΡΡΙΠΤΕΤΑΙ <input type="radio"/> ΥΠΑΓΩΓΗ ΣΕ ΠΡΟΔΗΛΟ <input type="checkbox"/>
	3					
Μέλος ΣΤΟΓΙΟΣ ΠΑΝΑΓΙΩΤΗΣ	1					ΑΠΟΔΕΚΤΗ ΠΛΗΡΩΣ <input checked="" type="radio"/> ΑΠΟΔΕΚΤΗ ΕΝ ΜΕΡΕΙ <input type="radio"/>
	2					ΑΠΟΡΡΙΠΤΕΤΑΙ <input type="radio"/> ΥΠΑΓΩΓΗ ΣΕ ΠΡΟΔΗΛΟ <input type="checkbox"/>
	3					

Α.Α. ΑΡΧΙ ΚΩΝ ΠΟΛ ΥΓΩ ΝΩΝ	Α.Α. ΝΕΩ Ν Π ΟΛΥ ΓΩΝ ΩΝ	ΕΜΒ ΑΔΟ Ν	ΣΥΝΤΕΤΑΓΜΕΝΕΣ ΚΟΡΥΦΩΝ ΝΕ ΩΝ ΠΟΛΥΓΩΝΩΝ	ΚΑΤΗΓΟΡΙΑ ΜΟΡΦΗΣ/ΚΑΛΥΨΗΣ ΑΠΟΦΑΣΗΣ ΕΠ.Ε.Α.			
				Νέος Πρωτεύων	Νέος Δευτερεύων	Νέος Τριτεύων	Νέο Landtype
3	1000	24.63	ΤΜΗΜΑ 1 X1=360808,107 Y1=4524446,570 X2=360801,108 Y2=4524442,959 X3=360800,715 Y3=4524443,484 X4=360802,281 Y4=4524445,050 X5=360818,037 Y5=4524455,373 X6=360828,079 Y6=4524462,298 X7=360826,166 Y7=4524460,560 X8=360815,782 Y8=4524453,791 X9=360808,107 Y9=4524446,570	ΑΑ			1
2	1001	8.68	ΤΜΗΜΑ 1 X1=360836,325 Y1=4524473,648 X2=360834,318 Y2=4524468,966 X3=360836,510 Y3=4524480,365 X4=360837,212 Y4=4524480,206 X5=360836,325 Y5=4524473,648	ΑΑ			1
1	1002	3931.88	ΤΜΗΜΑ 1 X1=360874,541 Y1=4524478,192 X2=360861,502 Y2=4524462,979 X3=360864,218 Y3=4524446,137 X4=360853,896 Y4=4524437,444 X5=360850,092 Y5=4524440,704 X6=360838,683 Y6=4524427,664 X7=360845,203 Y7=4524410,822 X8=360833,793 Y8=4524402,129 X9=360817,494 Y9=4524396,696 X10=360808,801 Y10=4524405,932 X11=360794,675 Y11=4524405,389 X12=360777,833 Y12=4524405,932 X13=360769,683 Y13=4524412,452 X14=360789,242 Y14=4524432,011 X15=360800,715 Y15=4524443,484 X16=360801,108 Y16=4524442,959 X17=360808,107 Y17=4524446,570 X18=360815,782 Y18=4524453,791 X19=360826,166 Y19=4524460,560 X20=360828,079 Y20=4524462,298 X21=360833,793 Y21=4524466,239 X22=360834,318 Y22=4524468,966 X23=360836,325 Y23=4524473,648 X24=360837,212 Y24=4524480,206 X25=360848,462 Y25=4524477,649 X26=360862,045 Y26=4524481,452 X27=360874,541 Y27=4524478,192	ΑΑ			1

Αρχική αντίρρηση



Επεξεργασμένη αντίρρηση



Ημερομηνία/Τόπος: 06-10-2021 , ΕΔΕΣΣΑ

Ο/Η ΠΡΟΕΔΡΟΣ
ΚΡΟΥΣΤΑΛΑΚΙΔΟΥ
ΒΑΓΙΑ

ΤΑ ΜΕΛΗ

1)
ΠΑΠΑΔΗΜΗΤΡΙΟΥ
ΠΕΤΡΟΣ

2)
ΣΤΟΓΙΟΣ
ΠΑΝΑΓΙΩΤΗΣ

ΑΠΟΦΑΣΗ 11
ΕΠΙΤΡΟΠΗΣ ΕΞΕΤΑΣΗΣ ΑΝΤΙΡΡΗΣΕΩΝ ΔΑΣΙΚΟΥ ΧΑΡΤΗ
ΤΟΠΙΚΗΣ/ΔΗΜΟΤΙΚΗΣ ΚΟΙΝΟΤΗΤΑΣ ΑΧΛΑΔΟΧΩΡΙΟΥ
ΔΗΜΟΥ ΠΕΛΛΑΣ
ΠΕΡΙΦΕΡΕΙΑΚΗΣ ΕΝΟΤΗΤΑΣ ΠΕΛΛΑΣ
ΠΟΥ ΕΜΠΙΠΤΕΙ ΣΤΗΝ ΟΜΑΔΑ ΑΝΤΙΡΡΗΣΕΩΝ ΤΟΥ ΤΟΜΕΑ

ΑΡ. ΠΡΩΤ./ ΗΜΕΡΟΜ.	ΟΝΟΜΑΤΕΠΩΝΥΜΟ ΑΙΤΟΥΝΤΟΣ	ΣΤΟΙΧΕΙΑ Δ.Χ.			ΣΤΟΙΧΕΙΑ ΑΝΤΙΡΡΗΣΗΣ		ΛΟΙΠΑ ΣΤΟΙΧΕΙΑ ΠΟΥ ΥΠΟΒΛΗΘΗΚΑΝ ΜΕ ΤΗΝ ΑΝΤΙΡΡΗΣΗ
		ΤΜΗΜΑ	Δ.Κ.Α.	ΕΝΔΕΙΞΗ	ΕΜΒΑΔΟΝ	ΔΙΑΤΥΠΩΣΗ	
198542/17-12-2018	/ ΔΗΜΟΣ ΠΕΛΛΑΣ	1	3801700214	ΔΔ, , , 1	4280.57	Διατύπωση 1	<ul style="list-style-type: none"> Αποφάσεις όπως αναφέρονται στη θεμελίωση του έννομου συμφέροντος
		2	3801700059	ΑΑ, , , 1	5.89	Διατύπωση 2	

ΑΠΟΔΕΚΤΗ ΠΛΗΡΩΣ	<input checked="" type="radio"/>
ΑΠΟΔΕΚΤΗ ΕΝ ΜΕΡΕΙ	<input type="radio"/>
ΑΠΟΡΡΙΠΤΕΤΑΙ	<input type="radio"/>

ΥΠΑΓΩΓΗ ΣΕ ΠΡΟΔΗΛΟ	<input type="checkbox"/>
--------------------	--------------------------

ΔΙΑΤΥΠΩΣΕΙΣ

ΤΜΗΜΑ	ΠΕΡΙΓΡΑΦΗ
1	Το πολύγωνο κακώς χαρακτηρίστηκε ΔΔ, αποτελεί ανέκαθεν μη δασική έκταση καθώς η διάσπαρτη αραιή χαμηλή κυρίως βλάστηση που φύεται σε αυτό δεν του δίνουν δασικό χαρακτήρα. Οι εκτάσεις αυτές πρόκειται να παραχωρηθούν με εκμίσθωση σε δημότες για καλλιέργεια και για το λόγο αυτό ζητάμε το χαρακτηρισμό τους ως ΑΑ.
2	Το πολύγωνο κακώς χαρακτηρίστηκε ΔΔ, αποτελεί ανέκαθεν μη δασική έκταση καθώς η διάσπαρτη αραιή χαμηλή κυρίως βλάστηση που φύεται σε αυτό δεν του δίνουν δασικό χαρακτήρα. Οι εκτάσεις αυτές πρόκειται να παραχωρηθούν με εκμίσθωση σε δημότες για καλλιέργεια και για το λόγο αυτό ζητάμε το χαρακτηρισμό τους ως ΑΑ.

ΑΙΤΙΟΛΟΓΙΑ

ΠΑΡΑΤΗΡΗΣΕΙΣ

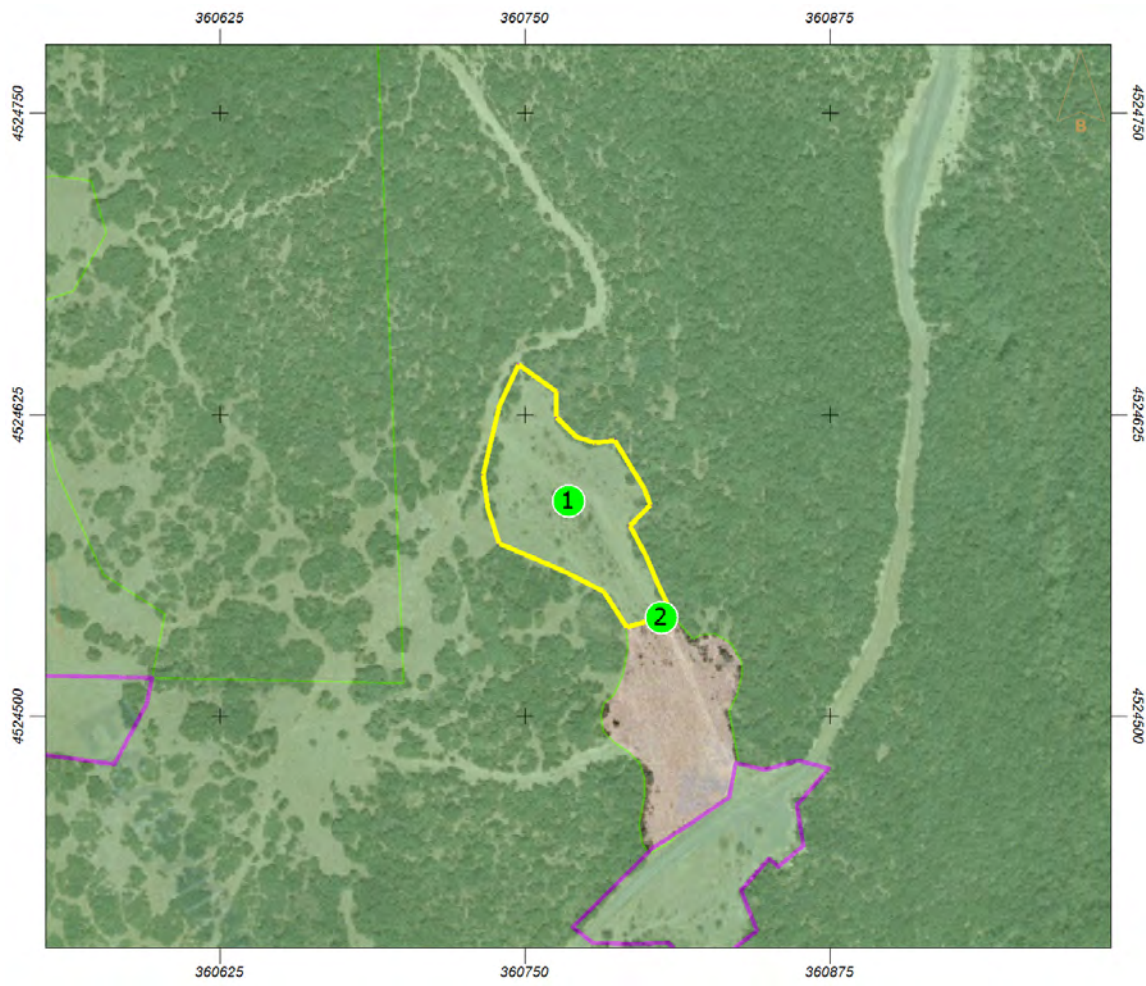
<p>Κατά τις διατάξεις της παρ.17 του άρθρου 36 Ν. 4061/2012, η οποία προστέθηκε με την παρ. 2 άρθρου 49 Ν.4280/2012, «Δεν υπάρχουν στις διατάξεις της δασικής νομοθεσίας διαθέσιμα ή κοινόχρηστα ακίνητα δασικού χαρακτήρα που διατέθηκαν ως κληροτεμάχια και εκχερσώθηκαν για το λόγο αυτόν πριν την ισχύ του παρόντος νόμου, καθώς και εκτάσεις δασικού και χορτολιβαδικού χαρακτήρα της περίπτωσης α' της παραγράφου 5 του άρθρου 3 του Ν. 998/1979, όπως ισχύει, που περιελήφθησαν στον κτηματολογικό πίνακα κυρωμένου αναδάσμου του άρθρου 15 του Ν. 647/1977 (Α' 242) και έχουν αποδοθεί σε δικαιούχους.Διοικητικές πράξεις που εκδόθηκαν, σύμφωνα με τις διατάξεις της δασικής νομοθεσίας για την προστασία τους ανακαλούνται.»</p> <p>Επειδή οι παραπάνω εδαφικές εκτάσεις παραχωρήθηκαν στην -τότε- Κοινότητα ΑΧΛΑΔΟΧΩΡΙΟΥ, κατά πλήρη κυριότητα, με τη με αριθμό 12543/29-4-1960 Απόφαση του Νομάρχη Πέλλας, όπως αυτή διορθώθηκε με τη με αριθμό 1061/ 14-2-1980 Απόφαση του Νομάρχη Πέλλας, οι οποίες μεταγράφηκαν στα βιβλία του αρμόδιου Υποθηκοφυλακείου Γιαννιτσών, η εξεταζόμενη αντίρρηση γίνεται ομόφωνα, πλήρως ΔΕΚΤΗ, με την καταγραφή των εκτάσεων ως "ΑΑ", όπως σημειώνεται παρακάτω.</p>
--

	ΤΜΗΜΑ	Φ/Ε Α/Φ ΠΑΛΛΙΟΤΕΡΗΣ ΛΗΨΗΣ	Φ/Ε Α/Φ ΠΡΟΣΦΑΤΗΣ ΛΗΨΗΣ	ΑΥΤΟΨΙ Α	ΆΛΛΑ ΣΤΟΙΧΕΙΑ Α	ΠΡΟΤΑΣΗ
Πρόεδρος ΚΡΟΥΣΤΑΛΛΑΚΙΔΟΥ ΒΑΓΙΑ	1					ΑΠΟΔΕΚΤΗ ΠΛΗΡΩΣ <input checked="" type="radio"/> ΑΠΟΔΕΚΤΗ ΕΝ ΜΕΡΕΙ <input type="radio"/> ΑΠΟΡΡΙΠΤΕΤΑΙ <input type="radio"/> ΥΠΑΓΩΓΗ ΣΕ ΠΡΟΔΗΛΟ <input type="checkbox"/>
	2					
Μέλος ΠΑΠΑΔΗΜΗΤΡΙΟΥ ΠΕΤΡΟΣ	1					ΑΠΟΔΕΚΤΗ ΠΛΗΡΩΣ <input checked="" type="radio"/> ΑΠΟΔΕΚΤΗ ΕΝ ΜΕΡΕΙ <input type="radio"/> ΑΠΟΡΡΙΠΤΕΤΑΙ <input type="radio"/>
	2					

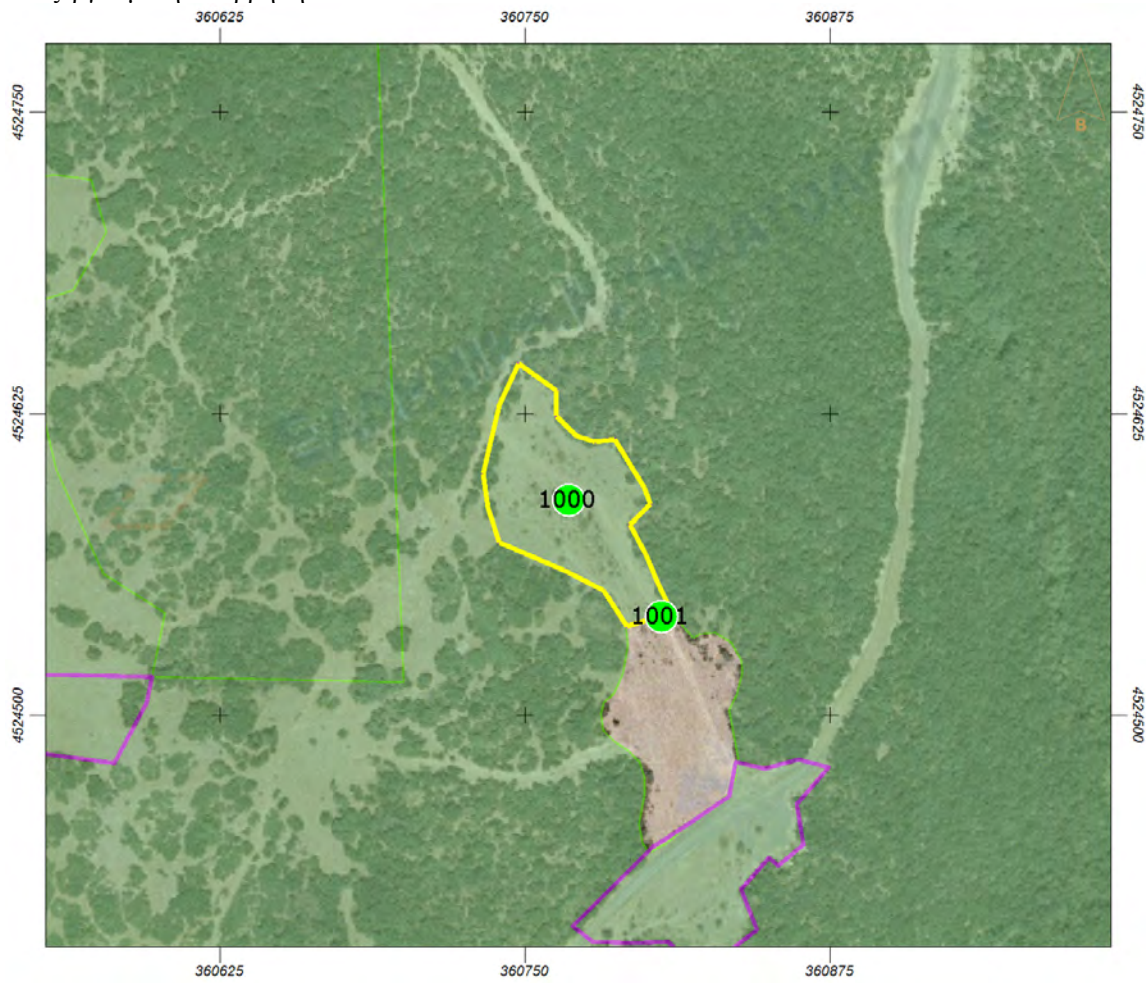
						ΥΠΑΓΩΓΗ ΣΕ ΠΡΟΔΗΛΟ <input type="checkbox"/>
Μέλος ΣΤΟΓΙΟΣ ΠΑΝΑΓΙΩΤΗΣ	1					ΑΠΟΔΕΚΤΗ ΠΛΗΡΩΣ <input checked="" type="radio"/> ΑΠΟΔΕΚΤΗ ΕΝ ΜΕΡΕΙ <input type="radio"/>
	2					ΑΠΟΡΡΙΠΤΕΤΑΙ <input type="radio"/> ΥΠΑΓΩΓΗ ΣΕ ΠΡΟΔΗΛΟ <input type="checkbox"/>

Α.Α. ΑΡΧΙ ΚΩΝ ΠΟΛ ΥΓΩ ΝΩΝ	Α.Α. ΝΕΩ Ν Π ΟΛΥ ΓΩΝ ΩΝ	ΕΜΒ ΑΔΟ Ν	ΣΥΝΤΕΤΑΓΜΕΝΕΣ ΚΟΡΥΦΩΝ ΝΕ ΩΝ ΠΟΛΥΓΩΝΩΝ	ΚΑΤΗΓΟΡΙΑ ΜΟΡΦΗΣ/ΚΑΛΥΨΗΣ ΑΠΟΦΑΣΗΣ ΕΠ.Ε.Α.			
				Νέος Πρωτεύων	Νέος Δευτερεύων	Νέος Τριτεύων	Νέο Landtype
1	1000	4280.57	ΤΜΗΜΑ 1 X1=360771,211 Y1=4524615,462 X2=360778,851 Y2=4524613,323 X3=360786,797 Y3=4524614,239 X4=360799,022 Y4=4524594,069 X5=360801,466 Y5=4524587,346 X6=360793,215 Y6=4524578,789 X7=360799,633 Y7=4524566,259 X8=360804,523 Y8=4524554,951 X9=360810,272 Y9=4524542,303 X10=360797,359 Y10=4524538,292 X11=360791,687 Y11=4524536,920 X12=360782,213 Y12=4524551,589 X13=360766,016 Y13=4524559,841 X14=360739,733 Y14=4524571,454 X15=360734,843 Y15=4524585,818 X16=360733,010 Y16=4524599,876 X17=360739,428 Y17=4524628,298 X18=360747,373 Y18=4524645,412 X19=360762,960 Y19=4524634,410 X20=360762,960 Y20=4524623,713 X21=360771,211 Y21=4524615,462	AA			1
2	1001	5.89	ΤΜΗΜΑ 1 X1=360810,635 Y1=4524541,504 X2=360797,359 Y2=4524538,292 X3=360810,272 Y3=4524542,303 X4=360810,635 Y4=4524541,504	AA			1

Αρχική αντίρρηση



Επεξεργασμένη αντίρρηση



Ημερομηνία/Τόπος: 06-10-2021, ΕΛΕΣΣΑ

Ο/Η ΠΡΟΕΔΡΟΣ
ΚΡΟΥΣΤΑΛΑΚΙΔΟΥ
ΒΑΓΙΑ

ΤΑ ΜΕΛΗ

1)
ΠΑΠΑΔΗΜΗΤΡΙΟΥ
ΠΕΤΡΟΣ

2)
ΣΤΟΓΙΟΣ
ΠΑΝΑΓΙΩΤΗΣ

ΑΠΟΦΑΣΗ 12
ΕΠΙΤΡΟΠΗΣ ΕΞΕΤΑΣΗΣ ΑΝΤΙΡΡΗΣΕΩΝ ΔΑΣΙΚΟΥ ΧΑΡΤΗ
ΤΟΠΙΚΗΣ/ΔΗΜΟΤΙΚΗΣ ΚΟΙΝΟΤΗΤΑΣ ΑΧΛΑΔΟΧΩΡΙ
ΔΗΜΟΥ ΠΕΛΛΑΣ
ΠΕΡΙΦΕΡΕΙΑΚΗΣ ΕΝΟΤΗΤΑΣ ΠΕΛΛΑΣ
ΠΟΥ ΕΜΠΙΠΤΕΙ ΣΤΗΝ ΟΜΑΔΑ ΑΝΤΙΡΡΗΣΕΩΝ ΤΟΥ ΤΟΜΕΑ

ΑΡ. ΠΡΩΤ./ ΗΜΕΡΟΜ.	ΟΝΟΜΑΤΕΠΩΝΥΜΟ ΑΙΤΟΥΝΤΟΣ	ΣΤΟΙΧΕΙΑ Δ.Χ.			ΣΤΟΙΧΕΙΑ ΑΝΤΙΡΡΗΣΗΣ		ΛΟΙΠΑ ΣΤΟΙΧΕΙΑ ΠΟΥ ΥΠΟΒΛΗΘΗΚΑΝ ΜΕ ΤΗΝ ΑΝΤΙΡΡΗΣΗ
		ΤΜΗΜΑ	Δ.Κ.Α.	ΕΝΔΕΙΞΗ	ΕΜΒΑΔΟΝ	ΔΙΑΤΥΠΩΣΗ	
198543/17-12-2018	/ ΔΗΜΟΣ ΠΕΛΛΑΣ	1	3801700144	ΑΔ, , , 1	15.53	Διατύπωση 1	• Αποφάσεις όπως αναφέρονται στη θεμελίωση του έννομου συμφέροντος
		2	3801700144	ΑΔ, , , 1	17.86	Διατύπωση 2	
		3	3801700144	ΑΔ, , , 1	1.36	Διατύπωση 3	
		4	3801700144	ΑΔ, , , 1	8.67	Διατύπωση 4	
		5	3801700214	ΔΔ, , , 1	13389.71	Διατύπωση 5	
		6	3801700148	ΑΔ, , , 1	1.73	Διατύπωση 6	
		7	3801700148	ΑΔ, , , 1	0.06	Διατύπωση 7	

ΑΠΟΔΕΚΤΗ ΠΛΗΡΩΣ	<input type="radio"/>
ΑΠΟΔΕΚΤΗ ΕΝ ΜΕΡΕΙ	<input checked="" type="radio"/>
ΑΠΟΡΡΙΠΤΕΤΑΙ	<input type="radio"/>

ΥΠΑΓΩΓΗ ΣΕ ΠΡΟΔΗΛΟ	<input type="checkbox"/>
--------------------	--------------------------

ΔΙΑΤΥΠΩΣΕΙΣ

ΤΜΗΜΑ	ΠΕΡΙΓΡΑΦΗ
1	Το πολύγωνο κακώς χαρακτηρίστηκε ΔΔ, αποτελεί ανέκαθεν μη δασική έκταση καθώς η διάσπαρτη αραιή χαμηλή κυρίως βλάστηση που φύεται σε αυτό δεν του δίνουν δασικό χαρακτήρα. Οι εκτάσεις αυτές πρόκειται να παραχωρηθούν με εκμίσθωση σε δημότες για καλλιέργεια και για το λόγο αυτό ζητάμε το χαρακτηρισμό τους ως ΑΑ.
2	Το πολύγωνο κακώς χαρακτηρίστηκε ΔΔ, αποτελεί ανέκαθεν μη δασική έκταση καθώς η διάσπαρτη αραιή χαμηλή κυρίως βλάστηση που φύεται σε αυτό δεν του δίνουν δασικό χαρακτήρα. Οι εκτάσεις αυτές πρόκειται να παραχωρηθούν με εκμίσθωση σε δημότες για καλλιέργεια και για το λόγο αυτό ζητάμε το χαρακτηρισμό τους ως ΑΑ.
3	Το πολύγωνο κακώς χαρακτηρίστηκε ΔΔ, αποτελεί ανέκαθεν μη δασική έκταση καθώς η διάσπαρτη αραιή χαμηλή κυρίως βλάστηση που φύεται σε αυτό δεν του δίνουν δασικό χαρακτήρα. Οι εκτάσεις αυτές πρόκειται να παραχωρηθούν με εκμίσθωση σε δημότες για καλλιέργεια και για το λόγο αυτό ζητάμε το χαρακτηρισμό τους ως ΑΑ.
4	Το πολύγωνο κακώς χαρακτηρίστηκε ΔΔ, αποτελεί ανέκαθεν μη δασική έκταση καθώς η διάσπαρτη αραιή χαμηλή κυρίως βλάστηση που φύεται σε αυτό δεν του δίνουν δασικό χαρακτήρα. Οι εκτάσεις αυτές πρόκειται να παραχωρηθούν με εκμίσθωση σε δημότες για καλλιέργεια και για το λόγο αυτό ζητάμε το χαρακτηρισμό τους ως ΑΑ.
5	Το πολύγωνο κακώς χαρακτηρίστηκε ΔΔ, αποτελεί ανέκαθεν μη δασική έκταση καθώς η διάσπαρτη αραιή χαμηλή κυρίως βλάστηση που φύεται σε αυτό δεν του δίνουν δασικό χαρακτήρα. Οι εκτάσεις αυτές πρόκειται να παραχωρηθούν με εκμίσθωση σε δημότες για καλλιέργεια και για το λόγο αυτό ζητάμε το χαρακτηρισμό τους ως ΑΑ.
6	Το πολύγωνο κακώς χαρακτηρίστηκε ΔΔ, αποτελεί ανέκαθεν μη δασική έκταση καθώς η διάσπαρτη αραιή χαμηλή κυρίως βλάστηση που φύεται σε αυτό δεν του δίνουν δασικό χαρακτήρα. Οι εκτάσεις αυτές πρόκειται να παραχωρηθούν με εκμίσθωση σε δημότες για καλλιέργεια και για το λόγο αυτό ζητάμε το χαρακτηρισμό τους ως ΑΑ.
7	Το πολύγωνο κακώς χαρακτηρίστηκε ΔΔ, αποτελεί ανέκαθεν μη δασική έκταση καθώς η διάσπαρτη αραιή χαμηλή κυρίως βλάστηση που φύεται σε αυτό δεν του δίνουν δασικό χαρακτήρα. Οι εκτάσεις αυτές πρόκειται να παραχωρηθούν με εκμίσθωση σε δημότες για καλλιέργεια και για το λόγο αυτό ζητάμε το χαρακτηρισμό τους ως ΑΑ.

ΑΙΤΙΟΛΟΓΙΑ

ΠΑΡΑΤΗΡΗΣΕΙΣ

Κατά τις διατάξεις της παρ.17 του άρθρου 36 Ν. 4061/2012, η οποία προστέθηκε με την παρ. 2 άρθρου 49 Ν.4280/2012, «Δεν υπάγονται στις διατάξεις της δασικής νομοθεσίας διαθέσιμα ή κοινόχρηστα ακίνητα δασικού χαρακτήρα που διατέθηκαν ως κληροτεμάχια και εκχερσώθηκαν για το λόγο αυτόν πριν την ισχύ του παρόντος νόμου, καθώς και εκτάσεις δασικού και χορτολιβαδικού χαρακτήρα της περίπτωσης α' της παραγράφου 5 του άρθρου 3 του Ν. 998/1979, όπως ισχύει, που περιελήφθησαν στον κτηματολογικό πίνακα κυρωμένου αναδασμού του άρθρου 15 του Ν. 647/1977 (Α' 242) και έχουν αποδοθεί σε δικαιούχους. Διοικητικές πράξεις που εκδόθηκαν, σύμφωνα με τις διατάξεις της δασικής νομοθεσίας για την προστασία τους ανακαλούνται.»

Επειδή οι παραπάνω εδαφικές εκτάσεις παραχωρήθηκαν στην -τότε- Κοινότητα ΑΧΛΑΔΟΧΩΡΙΟΥ, κατά πλήρη κυριότητα, με τη με αριθμό 12543/29-4-1960 Απόφαση του Νομάρχη Πέλλας, όπως αυτή διορθώθηκε με τη με αριθμό 1061/ 14-2-1980 Απόφαση του Νομάρχη Πέλλας, οι οποίες μεταγράφηκαν στα βιβλία του αρμόδιου Υποθηκοφυλακείου Γιαννιτσών, η εξεταζόμενη αντίρρηση γίνεται ομόφωνα, μερικά ΔΕΚΤΗ, με την καταγραφή των εκτάσεων όπως σημειώνεται παρακάτω και συγκεκριμένα: με την καταγραφή της έκτασης με στοιχείο 1004, ως "ΑΑ", ενώ όλων των υπολοίπων εκτάσεων, ως "ΑΔ".

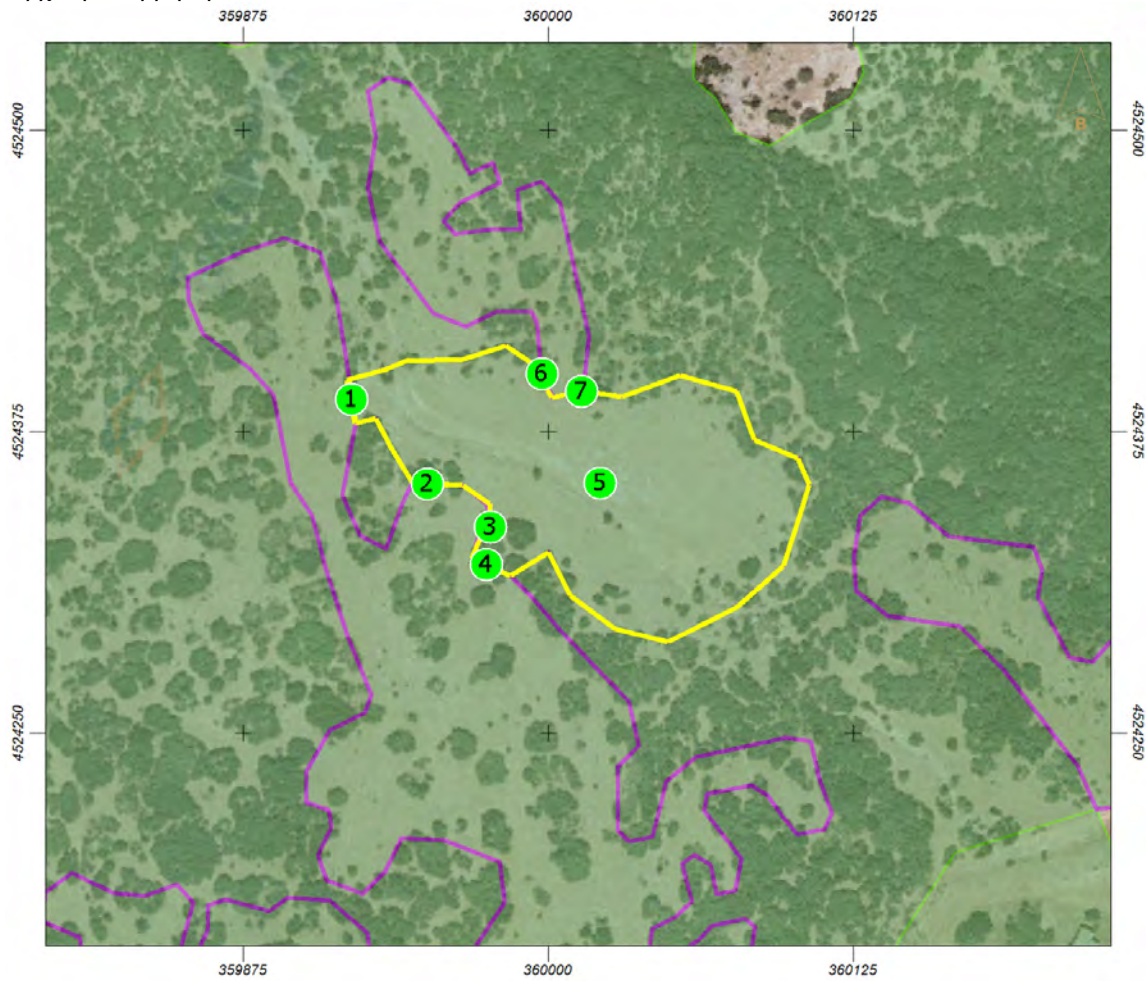
	ΤΜΗΜ Α	Φ/Ε Α/Φ ΠΑΛΑΙΟΤΕΡΗΣ ΛΗΨ ΗΣ	Φ/Ε Α/Φ ΠΡΟΣΦΑΤΗΣ ΛΗΨ ΗΣ	ΑΥΤΟΨΙ Α	ΆΛΛΑ ΣΤΟΙΧΕΙ Α	ΠΡΟΤΑΣΗ
Πρόεδρος ΚΡΟΥΣΤΑΛΑΚΙΔΟ Υ ΒΑΓΙΑ	1					ΑΠΟΔΕΚΤΗ ΠΛΗΡΩΣ <input type="radio"/> ΑΠΟΔΕΚΤΗ ΕΝ ΜΕΡΕΙ <input checked="" type="radio"/> ΑΠΟΡΡΙΠΤΕΤΑΙ <input type="radio"/> ΥΠΑΓΩΓΗ ΣΕ ΠΡΟΔΗΛΟ <input type="checkbox"/>
	2					
	3					
	4					
	5					
	6					
	7					
Μέλος ΠΑΠΑΔΗΜΗΤΡΙΟ Υ ΠΕΤΡΟΣ	1					ΑΠΟΔΕΚΤΗ ΠΛΗΡΩΣ <input type="radio"/> ΑΠΟΔΕΚΤΗ ΕΝ ΜΕΡΕΙ <input checked="" type="radio"/> ΑΠΟΡΡΙΠΤΕΤΑΙ <input type="radio"/> ΥΠΑΓΩΓΗ ΣΕ ΠΡΟΔΗΛΟ <input type="checkbox"/>
	2					
	3					
	4					
	5					
	6					
	7					
Μέλος ΣΤΟΓΙΟΣ ΠΑΝΑΓΙΩΤΗΣ	1					ΑΠΟΔΕΚΤΗ ΠΛΗΡΩΣ <input type="radio"/> ΑΠΟΔΕΚΤΗ ΕΝ ΜΕΡΕΙ <input checked="" type="radio"/> ΑΠΟΡΡΙΠΤΕΤΑΙ <input type="radio"/> ΥΠΑΓΩΓΗ ΣΕ ΠΡΟΔΗΛΟ <input type="checkbox"/>
	2					
	3					

	4				
	5				
	6				
	7				

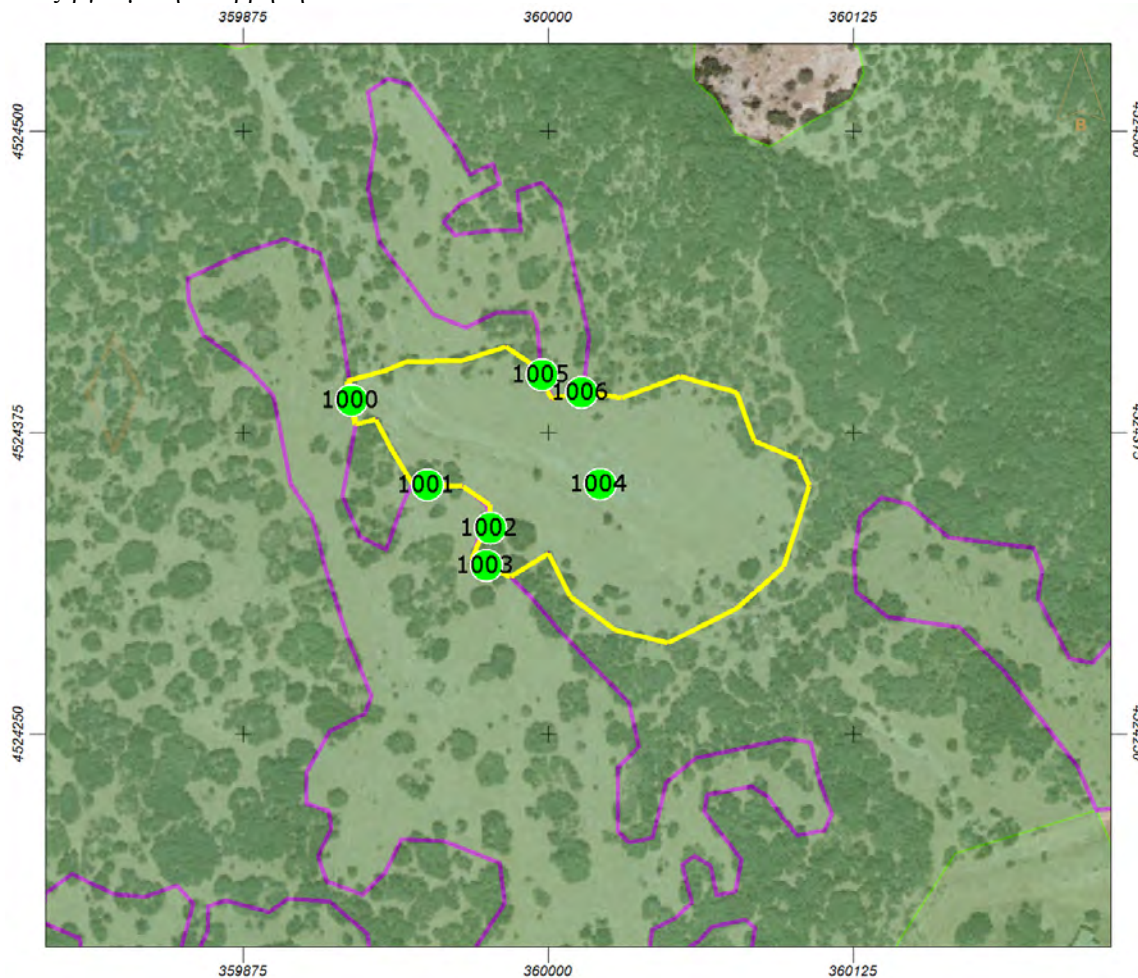
Α.Α. ΑΡΧΙΚΩΝ ΠΟΛΥΓΩΝΩΝ	Α.Α. ΝΕΩΝ ΠΟΛΥΓΩΝΩΝ	ΕΜΒ ΑΔΟΝ	ΣΥΝΤΕΤΑΓΜΕΝΕΣ ΚΟΡΥΦΩΝ ΝΕΩΝ ΠΟΛΥΓΩΝΩΝ	ΚΑΤΗΓΟΡΙΑ ΜΟΡΦΗΣ/ΚΑΛΥΨΗΣ ΑΠΟΦΑΣΗΣ ΕΠ.Ε.Α.			
				Νέος Πρωτεύων	Νέος Δευτερεύων	Νέος Τριτεύων	Νέο Landtype
1	1000	15.53	ΤΜΗΜΑ 1 X1=359921,249 Y1=4524378,260 X2=359920,833 Y2=4524378,161 X3=359917,573 Y3=4524396,090 X4=359918,631 Y4=4524396,396 X5=359921,351 Y5=4524378,811 X6=359921,249 Y6=4524378,260	ΑΔ			1
2	1001	17.86	ΤΜΗΜΑ 1 X1=359962,418 Y1=4524352,489 X2=359945,282 Y2=4524352,489 X3=359944,509 Y3=4524353,777 X4=359944,862 Y4=4524354,514 X5=359962,418 Y5=4524352,489	ΑΔ			1
3	1002	1.36	ΤΜΗΜΑ 1 X1=359977,138 Y1=4524335,395 X2=359974,837 Y2=4524333,402 X3=359976,658 Y3=4524335,783 X4=359976,573 Y4=4524337,656 X5=359977,138 Y5=4524335,395	ΑΔ			1
4	1003	8.67	ΤΜΗΜΑ 1 X1=359984,537 Y1=4524315,085 X2=359984,400 Y2=4524315,001 X3=359968,916 Y3=4524321,928 X4=359969,618 Y4=4524323,918 X5=359969,319 Y5=4524322,696 X6=359984,528 Y6=4524315,094 X7=359984,537 Y7=4524315,085	ΑΔ			1
5	1004	13389.71	ΤΜΗΜΑ 1 X1=359999,884 Y1=4524392,015 X2=360001,514 Y2=4524388,755 X3=360012,520 Y3=4524391,163 X4=360014,477 Y4=4524391,530 X5=360014,483 Y5=4524391,593 X6=360014,553 Y6=4524391,608 X7=360030,445 Y7=4524389,163 X8=360054,079 Y8=4524398,127 X9=360077,305 Y9=4524391,608 X10=360084,640 Y10=4524371,234 X11=360102,569 Y11=4524363,899 X12=360107,051 Y12=4524352,897 X13=360102,977 Y13=4524339,450 X14=360096,457 Y14=4524319,076 X15=360077,305 Y15=4524301,962 X16=360049,189 Y16=4524287,700 X17=360027,593 Y17=4524292,997 X18=360009,256 Y18=4524306,852 X19=360000,292 Y19=4524324,781 X20=359984,537 Y20=4524315,085 X21=359984,528 Y21=4524315,094 X22=359969,319 Y22=4524322,696 X23=359969,618 Y23=4524323,918 X24=359971,361 Y24=4524328,856 X25=359974,837 Y25=4524333,402 X26=359977,138 Y26=4524335,395 X27=359976,573 Y27=4524337,656 X28=359976,250 Y28=4524344,747 X29=359965,248 Y29=4524352,489 X30=359962,418 Y30=4524352,489 X31=359944,862 Y31=4524354,514 X32=359944,509 Y32=4524353,777 X33=359935,502 Y33=4524368,789 X34=359929,390 Y34=4524380,198 X35=359921,249 Y35=4524378,260 X36=359921,351 Y36=4524378,811	ΑΑ			1

			X37=359918,631 Y37=4524396,396 X38=359933,057 Y38=4524400,572 X39=359941,614 Y39=4524404,239 X40=359965,248 Y40=4524404,647 X41=359982,770 Y41=4524410,352 X42=359997,041 Y42=4524400,838 X43=359997,151 Y43=4524399,404 X44=359998,783 Y44=4524395,869 X45=359999,884 Y45=4524392,015			
6	1005	1.73	ΤΜΗΜΑ 1 X1=359997,439 Y1=4524400,572 X2=359998,783 Y2=4524395,869 X3=359997,151 Y3=4524399,404 X4=359997,041 Y4=4524400,838 X5=359997,439 Y5=4524400,572	ΑΔ		1
7	1006	0.06	ΤΜΗΜΑ 1 X1=360014,477 Y1=4524391,530 X2=360012,520 Y2=4524391,163 X3=360014,483 Y3=4524391,593 X4=360014,477 Y4=4524391,530	ΑΔ		1

Αρχική αντίρρηση



Επεξεργασμένη αντίρρηση



Ημερομηνία/Τόπος: 06-10-2021, ΕΔΕΣΣΑ

Ο/Η ΠΡΟΕΔΡΟΣ
ΚΡΟΥΣΤΑΛΑΚΙΔΟΥ
ΒΑΓΙΑ

ΤΑ ΜΕΛΗ

1)
ΠΑΠΑΔΗΜΗΤΡΙΟΥ
ΠΕΤΡΟΣ

2)
ΣΤΟΓΙΟΣ
ΠΑΝΑΓΙΩΤΗΣ

ΑΠΟΦΑΣΗ 13
ΕΠΙΤΡΟΠΗΣ ΕΞΕΤΑΣΗΣ ΑΝΤΙΡΡΗΣΕΩΝ ΔΑΣΙΚΟΥ ΧΑΡΤΗ
ΤΟΠΙΚΗΣ/ΔΗΜΟΤΙΚΗΣ ΚΟΙΝΟΤΗΤΑΣ
ΑΧΛΑΔΟΧΩΡΙΟΥ
ΔΗΜΟΥ ΠΕΛΛΑΣ
ΠΕΡΙΦΕΡΕΙΑΚΗΣ ΕΝΟΤΗΤΑΣ ΠΕΛΛΑΣ
ΠΟΥ ΕΜΠΙΠΤΕΙ ΣΤΗΝ ΟΜΑΔΑ ΑΝΤΙΡΡΗΣΕΩΝ ΤΟΥ ΤΟΜΕΑ

ΑΡ. ΠΡΩΤ./ ΗΜΕΡΟΜ.	ΟΝΟΜΑΤΕΠΩΝΥΜΟ ΑΙΤΟΥΝΤΟΣ	ΣΤΟΙΧΕΙΑ Δ.Χ.			ΣΤΟΙΧΕΙΑ ΑΝΤΙΡΡΗΣΗΣ		ΛΟΙΠΑ ΣΤΟΙΧΕΙΑ ΠΟΥ ΥΠΟΒΛΗΘΗΚΑΝ ΜΕ ΤΗΝ ΑΝΤΙΡΡΗΣΗ
		ΤΜΗΜΑ	Δ.Κ.Α.	ΕΝΔΕΙΞΗ	ΕΜΒΑΔΟΝ	ΔΙΑΤΥΠΩΣΗ	
199175/17-12-2018	/ ΔΗΜΟΣ ΠΕΛΛΑΣ	1	3801700113	ΑΔ, , , 1	15251.61	Διατύπωση 1	<ul style="list-style-type: none"> Αποφάσεις όπως αναφέρονται στη θεμελίωση του έννομου συμφέροντος

ΑΠΟΔΕΚΤΗ ΠΛΗΡΩΣ	<input checked="" type="radio"/>
ΑΠΟΔΕΚΤΗ ΕΝ ΜΕΡΕΙ	<input type="radio"/>
ΑΠΟΡΡΙΠΤΕΤΑΙ	<input type="radio"/>

ΥΠΑΓΩΓΗ ΣΕ ΠΡΟΔΗΛΟ	<input type="checkbox"/>
--------------------	--------------------------

ΔΙΑΤΥΠΩΣΕΙΣ

ΤΜΗΜΑ	ΠΕΡΙΓΡΑΦΗ
1	Το πολύγωνο κακώς χαρακτηρίστηκε δασικό στον πρόσφατο ορθοφωτοχάρτη . Με την εγκατάλειψη της γεωργικής δραστηριότητας , εγκαταστάθηκαν ν κάποια άτομα χαμηλής κυρίως βλάστησης τα οποία όμως δεν μπορούν να αλλάξουν το χαρακτήρα των εκτάσεων. Οι εκτάσεις αυτές πρόκειται να παραχωρηθούν με εκμίσθωση σε δημότες για καλλιέργεια και για το λόγο αυτό ζητάμε το χαρακτηρισμό τους ως ΑΑ.

ΑΙΤΙΟΛΟΓΙΑ

ΠΑΡΑΤΗΡΗΣΕΙΣ

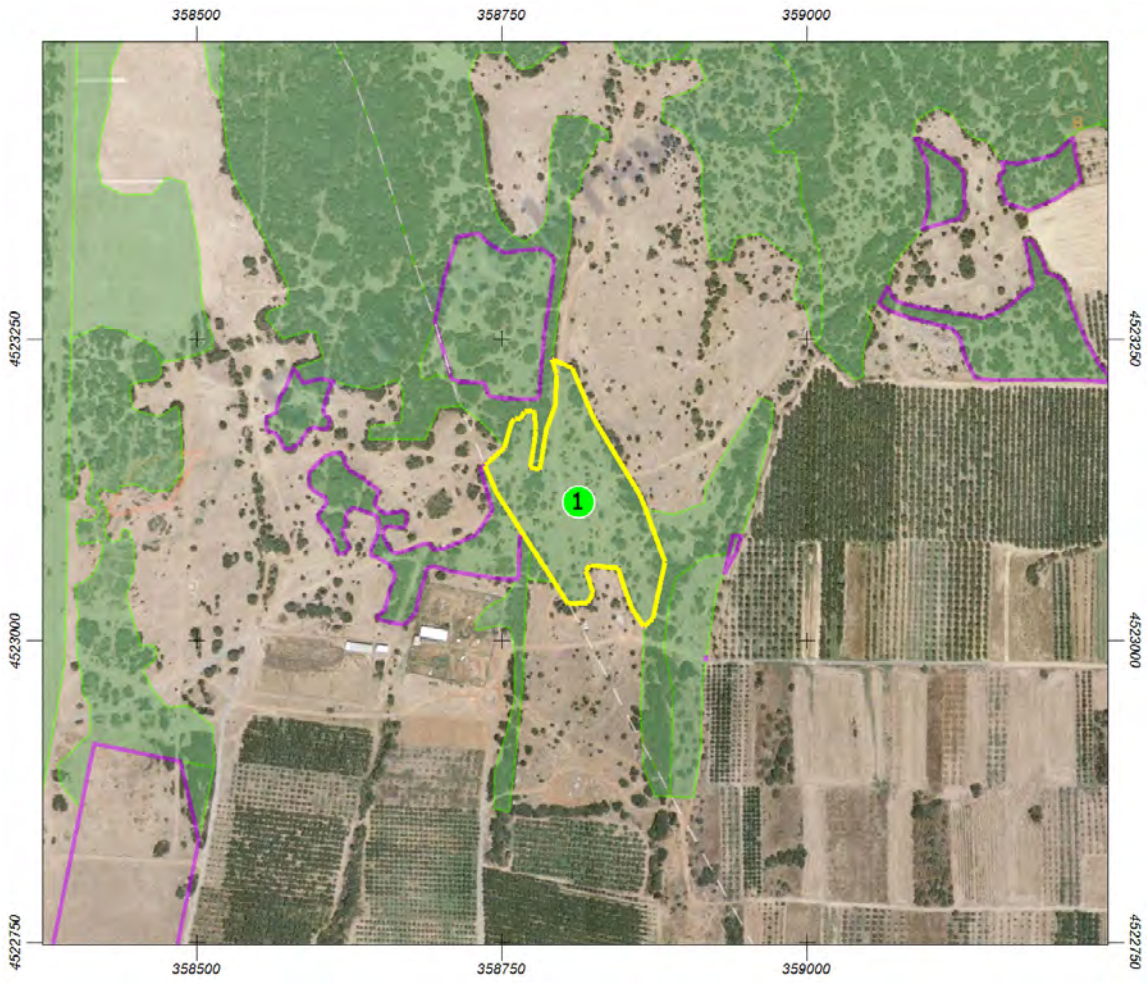
<p>Κατά τις διατάξεις της παρ.17 του άρθρου 36 Ν. 4061/2012, η οποία προστέθηκε με την παρ. 2 άρθρου 49 Ν.4280/2012 , «Δεν υπάγονται στις διατάξεις της δασικής νομοθεσίας διαθέσιμα ή κοινόχρηστα ακίνητα δασικού χαρακτήρα που διατέθηκαν ως κληροτεμάχια και εκχερσώθηκαν για το λόγο αυτόν πριν την ισχύ του παρόντος νόμου, καθώς και εκτάσεις δασικού και χορτολιβαδικού χαρακτήρα της περίπτωσης α' της παραγράφου 5 του άρθρου 3 του Ν. 998/1979, όπως ισχύει, που περιελήφθησαν στον κτηματολογικό πίνακα κυρωμένου αναδασμού του άρθρου 15 του Ν. 647/1977 (Α' 242) και έχουν αποδοθεί σε δικαιούχους.Διοικητικές πράξεις που εκδόθηκαν, σύμφωνα με τις διατάξεις της δασικής νομοθεσίας για την προστασία τους ανακαλούνται.»</p> <p>Επειδή η παραπάνω εδαφική έκταση παραχωρήθηκε στην -τότε- Κοινότητα ΑΧΛΑΔΟΧΩΡΙΟΥ, κατά πλήρη κυριότητα , με τη με αριθμό 12543/29-4-1960 Απόφαση του Νομάρχη Πέλλας , όπως αυτή διορθώθηκε με τη με αριθμό 1061/ 14-2-1980 Απόφαση του Νομάρχη Πέλλας , οι οποίες μεταγράφηκαν στα βιβλία του αρμόδιου Υποθηκοφυλακείου Γιαννιτσών , η εξεταζόμενη αντίρρηση γίνεται ομόφωνα , πλήρως ΔΕΚΤΗ , με την καταγραφή της έκτασης ως "ΑΑ".</p>

	ΤΜΗΜΑ	Φ/Ε Α/Φ ΠΑΛΑΙΟΤΕΡΗΣ ΛΗΨΗΣ	Φ/Ε Α/Φ ΠΡΟΣΦΑΤΗΣ ΛΗΨΗΣ	ΑΥΤΟΨΗ	ΆΛΛΑ ΣΤΟΙΧΕΙΑ	ΠΡΟΤΑΣΗ
Πρόεδρος ΚΡΟΥΣΤΑΛΑΚΙΔΟΥ ΒΑΓΙΑ	1					ΑΠΟΔΕΚΤΗ ΠΛΗΡΩΣ <input checked="" type="radio"/> ΑΠΟΔΕΚΤΗ ΕΝ ΜΕΡΕΙ <input type="radio"/> ΑΠΟΡΡΙΠΤΕΤΑΙ <input type="radio"/> ΥΠΑΓΩΓΗ ΣΕ ΠΡΟΔΗΛΟ <input type="checkbox"/>
Μέλος ΠΑΠΑΔΗΜΗΤΡΙΟΥ ΠΕΤΡΟΣ	1					ΑΠΟΔΕΚΤΗ ΠΛΗΡΩΣ <input checked="" type="radio"/> ΑΠΟΔΕΚΤΗ ΕΝ ΜΕΡΕΙ <input type="radio"/> ΑΠΟΡΡΙΠΤΕΤΑΙ <input type="radio"/> ΥΠΑΓΩΓΗ ΣΕ ΠΡΟΔΗΛΟ <input type="checkbox"/>
Μέλος ΣΤΟΓΙΟΣ ΠΑΝΑΓΙΩΤΗΣ	1					ΑΠΟΔΕΚΤΗ ΠΛΗΡΩΣ <input checked="" type="radio"/> ΑΠΟΔΕΚΤΗ ΕΝ ΜΕΡΕΙ <input type="radio"/> ΑΠΟΡΡΙΠΤΕΤΑΙ <input type="radio"/>



Α.Α. ΑΡΧΙ ΚΩΝ ΠΟΛ ΥΓΩ ΝΩΝ	Α.Α. ΝΕΩ Ν Π ΟΛΥ ΓΩΝ ΩΝ	ΕΜΒ ΑΔΟ Ν	ΣΥΝΤΕΤΑΓΜΕΝΕΣ ΚΟΡΥΦΩΝ ΝΕ ΩΝ ΠΟΛΥΓΩΝΩΝ	ΚΑΤΗΓΟΡΙΑ ΜΟΡΦΗΣ/ΚΑΛΥΨΗΣ ΑΠΟΦΑΣΗΣ ΕΠ.Ε.Α.			
				Νέος Πρωτεύων	Νέος Δευτερεύων	Νέος Τριτεύων	Νέο Landtype
1	1000	15251.6 1	ΤΜΗΜΑ 1 X1=358825,598 Y1=4523183,330 X2=358863,471 Y2=4523120,453 X3=358867,954 Y3=4523108,461 X4=358884,240 Y4=4523064,902 X5=358873,818 Y5=4523017,704 X6=358867,137 Y6=4523011,603 X7=358856,753 Y7=4523026,254 X8=358850,234 Y8=4523044,882 X9=358845,526 Y9=4523059,424 X10=358822,416 Y10=4523062,418 X11=358818,992 Y11=4523057,713 X12=358825,412 Y12=4523038,895 X13=358820,704 Y13=4523031,197 X14=358804,924 Y14=4523030,102 X15=358792,895 Y15=4523048,921 X16=358773,779 Y16=4523078,828 X17=358769,030 Y17=4523086,258 X18=358744,906 Y18=4523124,001 X19=358736,307 Y19=4523145,290 X20=358752,700 Y20=4523159,783 X21=358758,116 Y21=4523180,787 X22=358760,951 Y22=4523183,306 X23=358765,834 Y23=4523184,093 X24=358769,142 Y24=4523189,604 X25=358775,442 Y25=4523190,392 X26=358777,002 Y26=4523188,507 X27=358778,335 Y27=4523174,359 X28=358776,974 Y28=4523163,522 X29=358773,584 Y29=4523143,192 X30=358781,211 Y30=4523141,710 X31=358786,931 Y31=4523174,534 X32=358794,346 Y32=4523194,440 X33=358795,193 Y33=4523220,488 X34=358791,390 Y34=4523232,777 X35=358807,883 Y35=4523225,452 X36=358825,598 Y36=4523183,330	ΑΑ			1

Αρχική αντίρρηση



Επεξεργασμένη αντίρρηση



Ημερομηνία/Τόπος: 06-10-2021, ΕΛΕΣΣΑ

Ο/Η ΠΡΟΕΔΡΟΣ
ΚΡΟΥΣΤΑΛΑΚΙΔΟΥ
ΒΑΓΙΑ

ΤΑ ΜΕΛΗ

1)
ΠΑΠΑΔΗΜΗΤΡΙΟΥ
ΠΕΤΡΟΣ

2)
ΣΤΟΓΙΟΣ
ΠΑΝΑΓΙΩΤΗΣ

ΑΠΟΦΑΣΗ 14
ΕΠΙΤΡΟΠΗΣ ΕΞΕΤΑΣΗΣ ΑΝΤΙΡΡΗΣΕΩΝ ΔΑΣΙΚΟΥ ΧΑΡΤΗ
ΤΟΠΙΚΗΣ/ΔΗΜΟΤΙΚΗΣ ΚΟΙΝΟΤΗΤΑΣ ΑΧΛΑΔΟΧΩΡΙΟΥ
ΔΗΜΟΥ ΠΕΛΛΑΣ
ΠΕΡΙΦΕΡΕΙΑΚΗΣ ΕΝΟΤΗΤΑΣ ΠΕΛΛΑΣ
ΠΟΥ ΕΜΠΙΠΤΕΙ ΣΤΗΝ ΟΜΑΔΑ ΑΝΤΙΡΡΗΣΕΩΝ ΤΟΥ ΤΟΜΕΑ

ΑΡ. ΠΡΩΤ./ ΗΜΕΡΟΜ.	ΟΝΟΜΑΤΕΠΩΝΥΜΟ ΑΙΤΟΥΝΤΟΣ	ΣΤΟΙΧΕΙΑ Δ.Χ.			ΣΤΟΙΧΕΙΑ ΑΝΤΙΡΡΗΣΗΣ		ΛΟΙΠΑ ΣΤΟΙΧΕΙΑ ΠΟΥ ΥΠΟΒΛΗΘΗΚΑΝ ΜΕ ΤΗΝ ΑΝΤΙΡΡΗΣΗ
		ΤΜΗΜΑ	Δ.Κ.Α.	ΕΝΔΕΙΞΗ	ΕΜΒΑΔΟΝ	ΔΙΑΤΥΠΩΣΗ	
199176/17-12-2018	/ ΔΗΜΟΣ ΠΕΛΛΑΣ	1	3801700118	ΑΔ, , ,1	10196.86	Διατύπωση 1	<ul style="list-style-type: none"> Αποφάσεις όπως αναφέρονται στη θεμελίωση του έννομου συμφέροντος

ΑΠΟΔΕΚΤΗ ΠΛΗΡΩΣ	<input type="radio"/>
ΑΠΟΔΕΚΤΗ ΕΝ ΜΕΡΕΙ	<input type="radio"/>
ΑΠΟΡΡΙΠΤΕΤΑΙ	<input checked="" type="radio"/>

ΥΠΑΓΩΓΗ ΣΕ ΠΡΟΔΗΛΟ	<input type="checkbox"/>
--------------------	--------------------------

ΔΙΑΤΥΠΩΣΕΙΣ

ΤΜΗΜΑ	ΠΕΡΙΓΡΑΦΗ
1	Το πολύγωνο κακώς χαρακτηρίστηκε δασικό στον πρόσφατο ορθοφωτοχάρτη . Με την εγκατάλειψη της γεωργικής δραστηριότητας , εγκαταστάθηκαν κάποια άτομα χαμηλής κυρίως βλάστησης τα οποία όμως δεν μπορούν να αλλάξουν το χαρακτήρα των εκτάσεων. Οι εκτάσεις αυτές πρόκειται να παραχωρηθούν με εκμίσθωση σε δημότες για καλλιέργεια και για το λόγο αυτό ζητάμε το χαρακτηρισμό τους ως ΑΑ.

ΑΙΤΙΟΛΟΓΙΑ

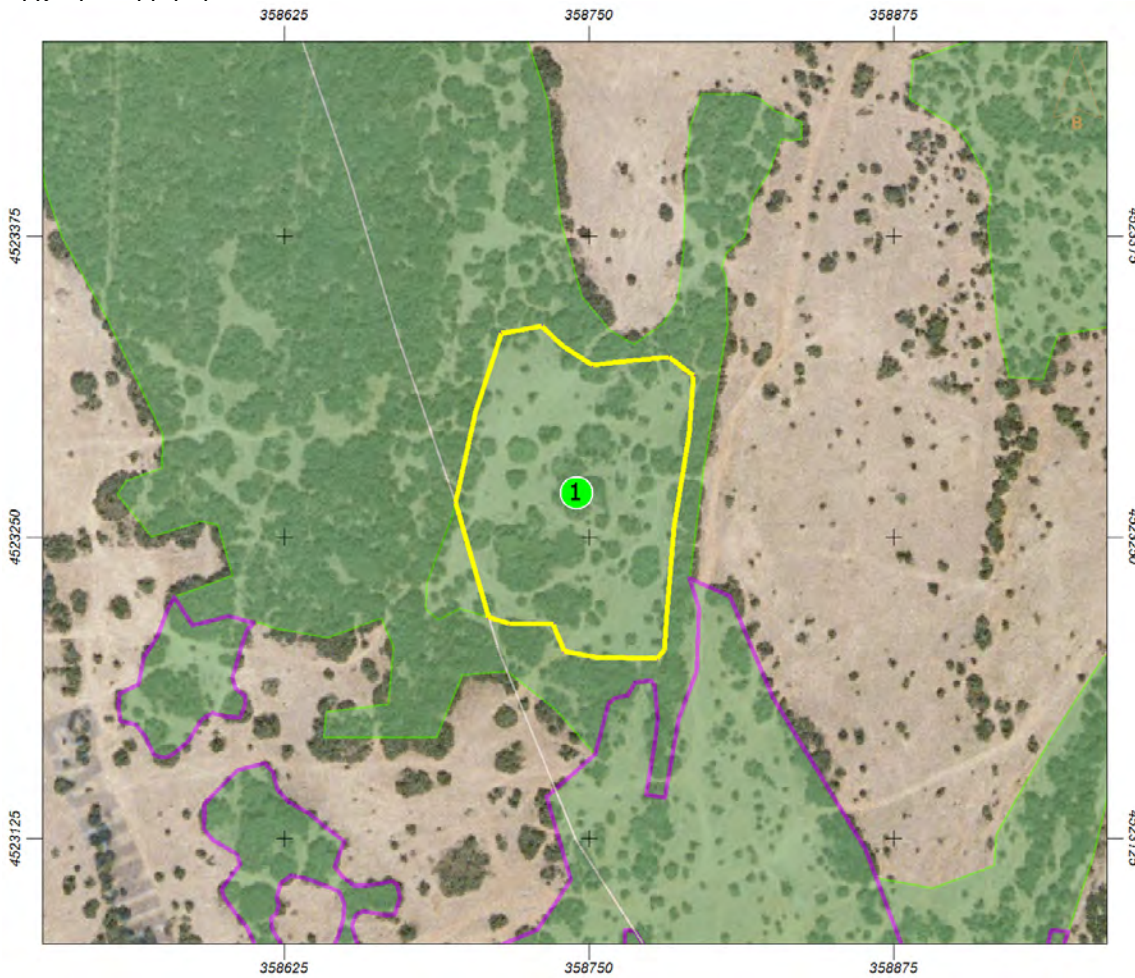
ΠΑΡΑΤΗΡΗΣΕΙΣ

Η παραπάνω εδαφική έκταση παραχωρήθηκε στην τότε- Κοινότητα ΑΧΛΑΔΟΧΩΡΙΟΥ , κατά πλήρη κυριότητα , με τη με αριθμό 12543/29-4-1960 Απόφαση του Νομάρχη Πέλλας , όπως αυτή διορθώθηκε με τη με αριθμό 1061/ 14-2-1980 Απόφαση του Νομάρχη Πέλλας , οι οποίες μεταγράφηκαν στα βιβλία του αρμόδιου Υποθηκοφυλακείου Γιαννιτσών , ωστόσο από τη φωτοερμηνεία των ορθοφωτοχαρτών έτους λήξης 1945 και, 2007-2009, διαπιστώθηκε ότι η εξεταζόμενη έκταση σήμερα έχει Δασικό χαρακτήρα και επομένως η αντίρρηση απορρίπτεται ομόφωνα , με την καταγραφή της έκτασης ως "ΑΔ" .

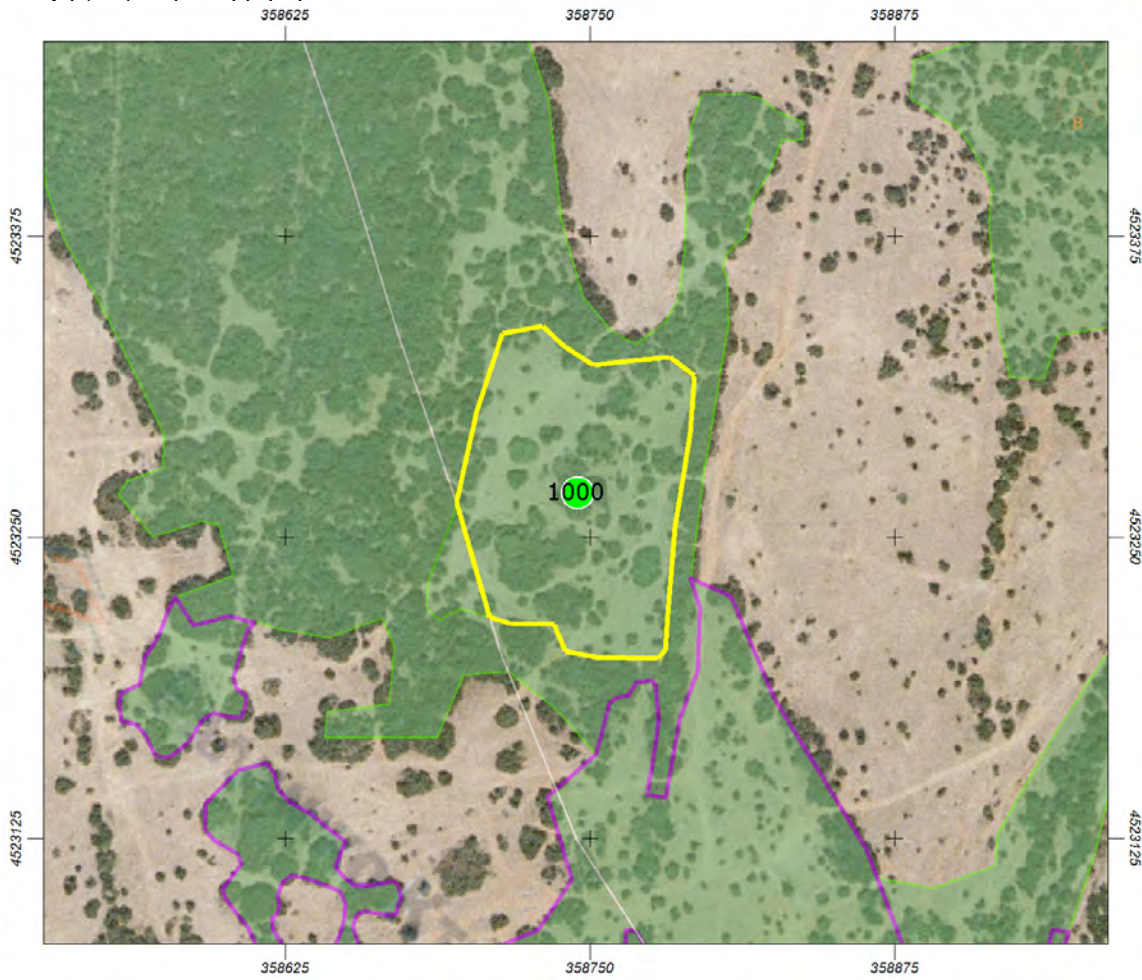
	ΤΜΗΜΑ	Φ/Ε Α/Φ ΠΑΛΑΙΟΤΕΡΗΣ ΛΗΨΗΣ	Φ/Ε Α/Φ ΠΡΟΣΦΑΤΗΣ ΛΗΨΗΣ	ΑΥΤΟΨΙΑ	ΆΛΛΑ ΣΤΟΙΧΕΙΑ	ΠΡΟΤΑΣΗ
Πρόεδρος ΚΡΟΥΣΤΑΛΑΚΙΔΟΥ ΒΑΓΙΑ	1					ΑΠΟΔΕΚΤΗ ΠΛΗΡΩΣ <input type="radio"/> ΑΠΟΔΕΚΤΗ ΕΝ ΜΕΡΕΙ <input type="radio"/> ΑΠΟΡΡΙΠΤΕΤΑΙ <input checked="" type="radio"/> ΥΠΑΓΩΓΗ ΣΕ ΠΡΟΔΗΛΟ <input type="checkbox"/>
Μέλος ΠΑΠΑΔΗΜΗΤΡΙΟΥ ΠΕΤΡΟΣ	1					ΑΠΟΔΕΚΤΗ ΠΛΗΡΩΣ <input type="radio"/> ΑΠΟΔΕΚΤΗ ΕΝ ΜΕΡΕΙ <input type="radio"/> ΑΠΟΡΡΙΠΤΕΤΑΙ <input checked="" type="radio"/> ΥΠΑΓΩΓΗ ΣΕ ΠΡΟΔΗΛΟ <input type="checkbox"/>
Μέλος ΣΤΟΓΙΟΣ ΠΑΝΑΓΙΩΤΗΣ	1					ΑΠΟΔΕΚΤΗ ΠΛΗΡΩΣ <input type="radio"/> ΑΠΟΔΕΚΤΗ ΕΝ ΜΕΡΕΙ <input type="radio"/> ΑΠΟΡΡΙΠΤΕΤΑΙ <input checked="" type="radio"/>

Α.Α. ΑΡΧΙΚΩΝ ΠΟΛΥΓΩΝΩΝ	Α.Α. ΝΕΩΝ ΠΟΛΥΓΩΝΩΝ	ΕΜΒ ΑΔΟΝ	ΣΥΝΤΕΤΑΓΜΕΝΕΣ ΚΟΡΥΦΩΝ ΝΕΩΝ ΠΟΛΥΓΩΝΩΝ	ΚΑΤΗΓΟΡΙΑ ΜΟΡΦΗΣ/ΚΑΛΥΨΗΣ ΑΠΟΦΑΣΗΣ ΕΠ.Ε.Α.			
				Νέος Πρωτεύων	Νέος Δευτερεύων	Νέος Τριτεύων	Νέο Landtype
1	1000	10196.86	ΤΜΗΜΑ 1 X1=358739,439 Y1=4523329,240 X2=358751,768 Y2=4523321,202 X3=358767,850 Y3=4523323,346 X4=358782,860 Y4=4523324,417 X5=358793,045 Y5=4523316,916 X6=358791,391 Y6=4523293,456 X7=358785,035 Y7=4523254,067 X8=358782,069 Y8=4523218,066 X9=358780,999 Y9=4523203,123 X10=358778,120 Y10=4523199,681 X11=358752,445 Y11=4523200,311 X12=358740,159 Y12=4523202,358 X13=358735,433 Y13=4523213,695 X14=358717,161 Y14=4523214,167 X15=358709,064 Y15=4523216,633 X16=358695,281 Y16=4523264,380 X17=358703,523 Y17=4523301,912 X18=358714,244 Y18=4523334,598 X19=358730,862 Y19=4523337,277 X20=358739,439 Y20=4523329,240	ΑΔ			1

Αρχική αντίρρηση



Επεξεργασμένη αντίρρηση



Ημερομηνία/Τόπος: 06-10-2021, ΕΛΕΣΣΑ

Ο/Η ΠΡΟΕΔΡΟΣ
ΚΡΟΥΣΤΑΛΑΚΙΔΟΥ
ΒΑΓΙΑ

ΤΑ ΜΕΛΗ

1)
ΠΑΠΑΔΗΜΗΤΡΙΟΥ
ΠΕΤΡΟΣ

2)
ΣΤΟΓΙΟΣ
ΠΑΝΑΓΙΩΤΗΣ

ΑΠΟΦΑΣΗ 15
ΕΠΙΤΡΟΠΗΣ ΕΞΕΤΑΣΗΣ ΑΝΤΙΡΡΗΣΕΩΝ ΔΑΣΙΚΟΥ ΧΑΡΤΗ
ΤΟΠΙΚΗΣ/ΔΗΜΟΤΙΚΗΣ ΚΟΙΝΟΤΗΤΑΣ ΑΧΛΑΔΟΧΩΡΙΟΥ
ΔΗΜΟΥ ΠΕΛΛΑΣ
ΠΕΡΙΦΕΡΕΙΑΚΗΣ ΕΝΟΤΗΤΑΣ ΠΕΛΛΑΣ
ΠΟΥ ΕΜΠΙΠΤΕΙ ΣΤΗΝ ΟΜΑΔΑ ΑΝΤΙΡΡΗΣΕΩΝ ΤΟΥ ΤΟΜΕΑ

ΑΡ. ΠΡΩΤ./ ΗΜΕΡΟΜ.	ΟΝΟΜΑΤΕΠΩΝΥΜΟ ΑΙΤΟΥΝΤΟΣ	ΣΤΟΙΧΕΙΑ Δ.Χ.			ΣΤΟΙΧΕΙΑ ΑΝΤΙΡΡΗΣΗΣ		ΛΟΙΠΑ ΣΤΟΙΧΕΙΑ ΠΟΥ ΥΠΟΒΛΗΘΗΚΑΝ ΜΕ ΤΗΝ ΑΝΤΙΡΡΗΣΗ
		ΤΜΗΜΑ	Δ.Κ.Α.	ΕΝΔΕΙΞΗ	ΕΜΒΑΔΟΝ	ΔΙΑΤΥΠΩΣΗ	
199177/17-12-2018	/ ΔΗΜΟΣ ΠΕΛΛΑΣ	1	3801700148	ΑΔ, , , 1	5451.76	Διατύπωση 1	<ul style="list-style-type: none"> Αποφάσεις όπως αναφέρονται στη θεμελίωση του έννομου συμφέροντος

ΑΠΟΔΕΚΤΗ ΠΛΗΡΩΣ	<input checked="" type="radio"/>
ΑΠΟΔΕΚΤΗ ΕΝ ΜΕΡΕΙ	<input type="radio"/>
ΑΠΟΡΡΙΠΤΕΤΑΙ	<input type="radio"/>

ΥΠΑΓΩΓΗ ΣΕ ΠΡΟΔΗΛΟ	<input type="checkbox"/>
--------------------	--------------------------

ΔΙΑΤΥΠΩΣΕΙΣ

ΤΜΗΜΑ	ΠΕΡΙΓΡΑΦΗ
1	Το πολύγωνο κακώς χαρακτηρίστηκε δασικό στον πρόσφατο ορθοφωτοχάρτη . Με την εγκατάλειψη της γεωργικής δραστηριότητας , εγκαταστάθηκαν κάποια άτομα χαμηλής κυρίως βλάστησης τα οποία όμως δεν μπορούν να αλλάξουν το χαρακτήρα των εκτάσεων. Οι εκτάσεις αυτές πρόκειται να παραχωρηθούν με εκμίσθωση σε δημότες για καλλιέργεια και για το λόγο αυτό ζητάμε το χαρακτηρισμό τους ως ΑΑ.

ΑΙΤΙΟΛΟΓΙΑ

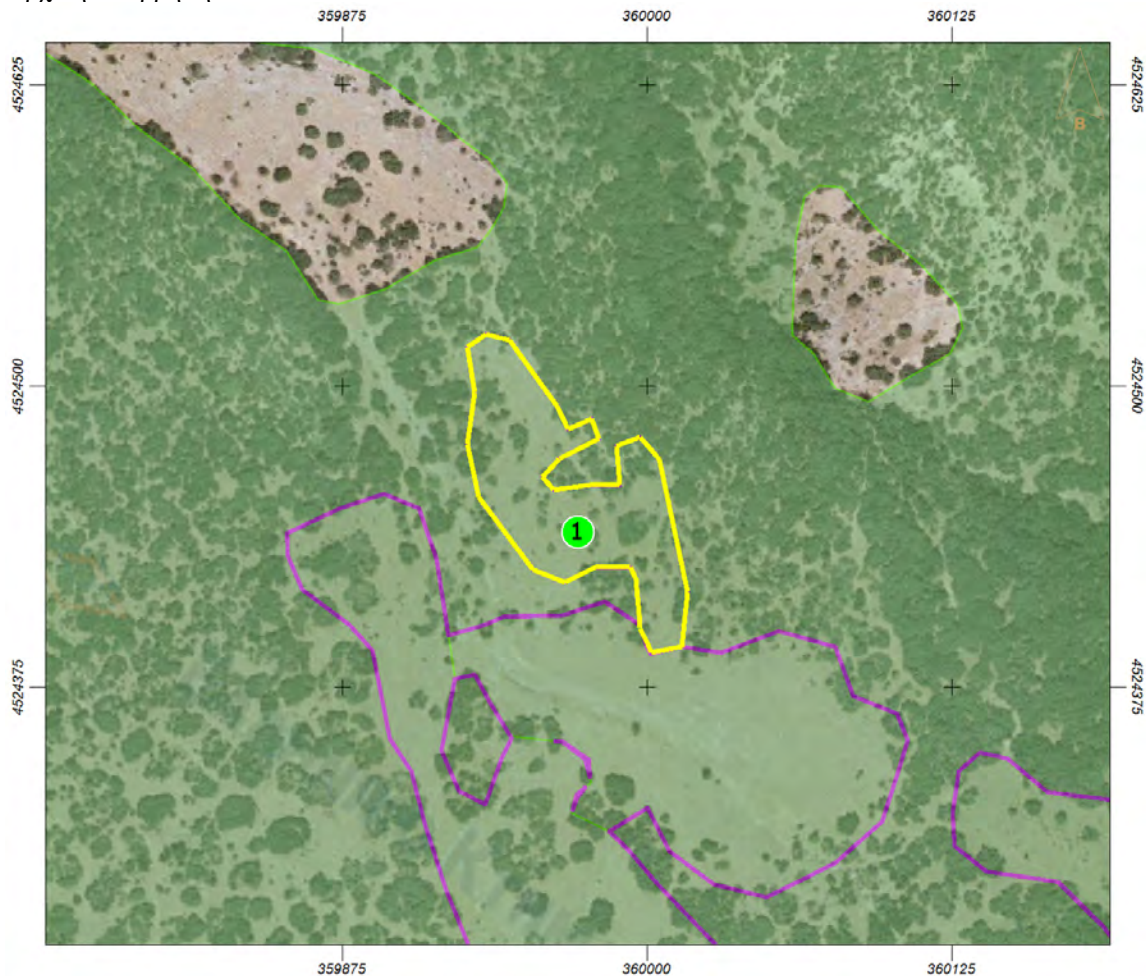
ΠΑΡΑΤΗΡΗΣΕΙΣ

<p>Η παραπάνω εδαφική έκταση παραχωρήθηκε στην τότε- Κοινότητα ΑΧΛΑΔΟΧΩΡΙΟΥ , κατά πλήρη κυριότητα , με τη με αριθμό 12543/29-4-1960 Απόφαση του Νομάρχη Πέλλας , όπως αυτή διορθώθηκε με τη με αριθμό 1061/ 14-2-1980 Απόφαση του Νομάρχη Πέλλας , οι οποίες μεταγράφηκαν στα βιβλία του αρμόδιου Υποθηκοφυλακείου Γιαννιτσών . ωστόσο από τη φωτοερμηνεία των ορθοφωτογραφιών έτους λήψης 1945 και. 2007-2009, διαπιστώθηκε ότι η εξεταζόμενη έκταση ΔΕΝ έχει Δασικό χαρακτήρα και επομένως η αντίρρηση γίνεται ομόφωνα πλήρως ΔΕΚΤΗ , με την καταγραφή της έκτασης ως "ΑΑ".</p>
--

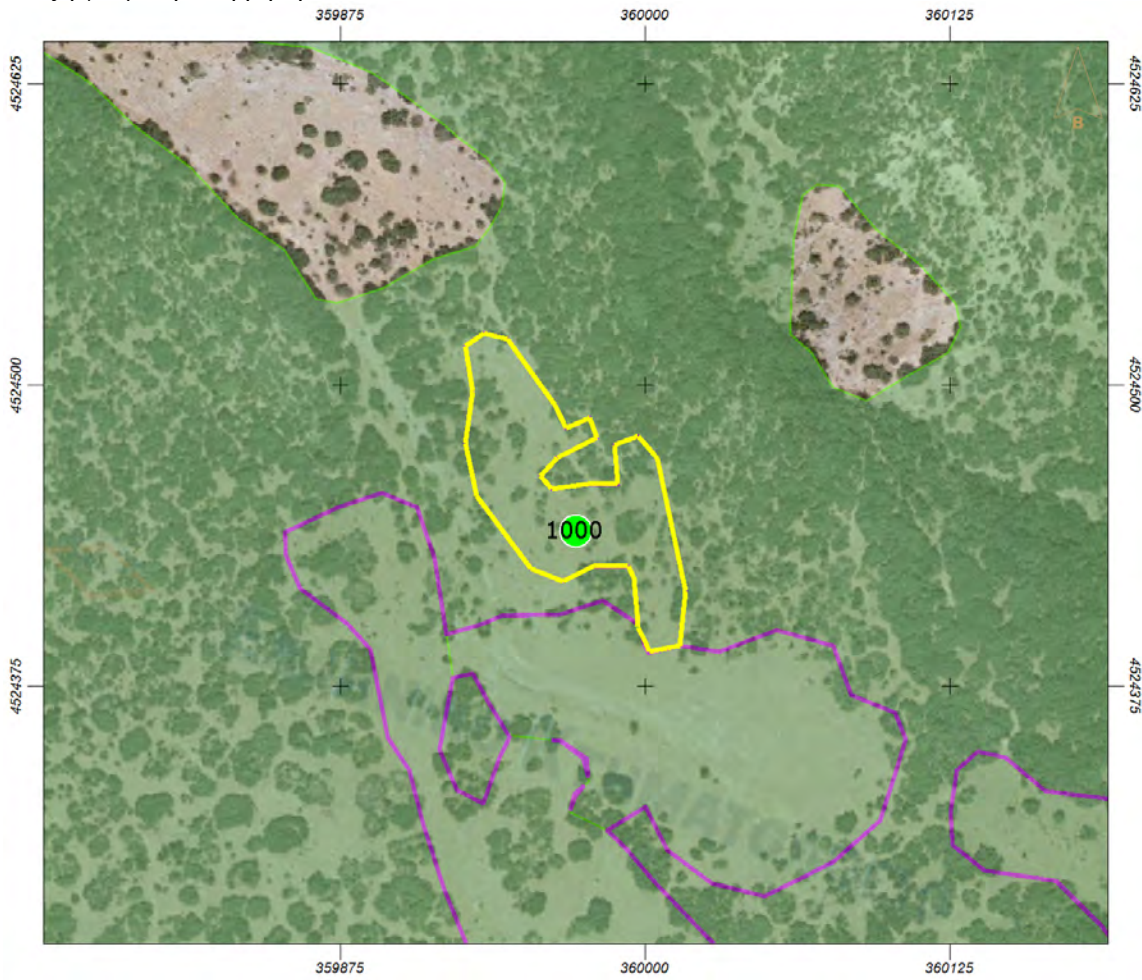
	ΤΜΗΜΑ	Φ/Ε Α/Φ ΠΑΛΑΙΟΤΕΡΗΣ ΛΗΨΗΣ	Φ/Ε Α/Φ ΠΡΟΣΦΑΤΗΣ ΛΗΨΗΣ	ΑΥΤΟΨΗ	ΆΛΛΑ ΣΤΟΙΧΕΙΑ	ΠΡΟΤΑΣΗ
Πρόεδρος ΚΡΟΥΣΤΑΛΑΚΙΔΟΥ ΒΑΓΙΑ	1					ΑΠΟΔΕΚΤΗ ΠΛΗΡΩΣ <input checked="" type="radio"/> ΑΠΟΔΕΚΤΗ ΕΝ ΜΕΡΕΙ <input type="radio"/> ΑΠΟΡΡΙΠΤΕΤΑΙ <input type="radio"/> ΥΠΑΓΩΓΗ ΣΕ ΠΡΟΔΗΛΟ <input type="checkbox"/>
Μέλος ΠΑΠΑΔΗΜΗΤΡΙΟΥ ΠΕΤΡΟΣ	1					ΑΠΟΔΕΚΤΗ ΠΛΗΡΩΣ <input checked="" type="radio"/> ΑΠΟΔΕΚΤΗ ΕΝ ΜΕΡΕΙ <input type="radio"/> ΑΠΟΡΡΙΠΤΕΤΑΙ <input type="radio"/> ΥΠΑΓΩΓΗ ΣΕ ΠΡΟΔΗΛΟ <input type="checkbox"/>
Μέλος ΣΤΟΓΙΟΣ ΠΑΝΑΓΙΩΤΗΣ	1					ΑΠΟΔΕΚΤΗ ΠΛΗΡΩΣ <input checked="" type="radio"/> ΑΠΟΔΕΚΤΗ ΕΝ ΜΕΡΕΙ <input type="radio"/> ΑΠΟΡΡΙΠΤΕΤΑΙ <input type="radio"/> ΥΠΑΓΩΓΗ ΣΕ ΠΡΟΔΗΛΟ <input type="checkbox"/>

Α.Α. ΑΡΧΙ ΚΩΝ ΠΟΛ ΥΓΩ ΝΩΝ	Α.Α. ΝΕΩ Ν Π ΟΛΥ ΓΩΝ ΩΝ	ΕΜΒ ΑΔΟ Ν	ΣΥΝΤΕΤΑΓΜΕΝΕΣ ΚΟΡΥΦΩΝ ΝΕ ΩΝ ΠΟΛΥΓΩΝΩΝ	ΚΑΤΗΓΟΡΙΑ ΜΟΡΦΗΣ/ΚΑΛΥΨΗΣ ΑΠΟΦΑΣΗΣ ΕΠ.Ε.Α.			
				Νέος Πρωτεύων	Νέος Δευτερεύων	Νέος Τριτεύων	Νέο Landtype
1	1000	5451.76	ΤΜΗΜΑ 1 X1=359963,285 Y1=4524491,529 X2=359967,883 Y2=4524481,791 X3=359977,426 Y3=4524486,153 X4=359980,426 Y4=4524477,975 X5=359964,066 Y5=4524469,797 X6=359957,249 Y6=4524462,164 X7=359961,884 Y7=4524456,711 X8=359976,609 Y8=4524458,620 X9=359988,879 Y9=4524458,620 X10=359987,515 Y10=4524474,976 X11=359997,331 Y11=4524478,520 X12=360000,000 Y12=4524475,386 X13=360005,026 Y13=4524469,482 X14=360016,840 Y14=4524414,365 X15=360014,483 Y15=4524391,592 X16=360014,477 Y16=4524391,530 X17=360012,545 Y17=4524391,168 X18=360001,876 Y18=4524389,168 X19=360000,000 Y19=4524393,232 X20=359998,783 Y20=4524395,868 X21=359997,151 Y21=4524399,404 X22=359997,041 Y22=4524400,838 X23=359995,576 Y23=4524419,876 X24=359993,213 Y24=4524424,601 X25=359979,037 Y25=4524424,601 X26=359966,436 Y26=4524418,302 X27=359953,047 Y27=4524423,814 X28=359930,995 Y28=4524453,734 X29=359926,269 Y29=4524475,781 X30=359929,420 Y30=4524497,041 X31=359926,269 Y31=4524515,938 X32=359934,145 Y32=4524521,450 X33=359943,596 Y33=4524519,088 X34=359963,285 Y34=4524491,529	ΑΑ			1

Αρχική αντίρρηση



Επεξεργασμένη αντίρρηση



Ημερομηνία/Τόπος: 06-10-2021 , ΕΛΕΣΣΑ

Ο/Η ΠΡΟΕΔΡΟΣ
ΚΡΟΥΣΤΑΛΑΚΙΔΟΥ
ΒΑΓΙΑ

ΤΑ ΜΕΛΗ

1)
ΠΑΠΑΔΗΜΗΤΡΙΟΥ
ΠΕΤΡΟΣ

2)
ΣΤΟΓΙΟΣ
ΠΑΝΑΓΙΩΤΗΣ

ΑΠΟΦΑΣΗ 16
ΕΠΙΤΡΟΠΗΣ ΕΞΕΤΑΣΗΣ ΑΝΤΙΡΡΗΣΕΩΝ ΔΑΣΙΚΟΥ ΧΑΡΤΗ
ΤΟΠΙΚΗΣ/ΔΗΜΟΤΙΚΗΣ ΚΟΙΝΟΤΗΤΑΣ ΑΧΛΑΔΟΧΩΡΙΟΥ
ΔΗΜΟΥ ΠΕΛΛΑΣ
ΠΕΡΙΦΕΡΕΙΑΚΗΣ ΕΝΟΤΗΤΑΣ ΠΕΛΛΑΣ
ΠΟΥ ΕΜΠΙΠΤΕΙ ΣΤΗΝ ΟΜΑΔΑ ΑΝΤΙΡΡΗΣΕΩΝ ΤΟΥ ΤΟΜΕΑ

ΑΡ. ΠΡΩΤ./ ΗΜΕΡΟΜ.	ΟΝΟΜΑΤΕΠΩΝΥΜΟ ΑΙΤΟΥΝΤΟΣ	ΣΤΟΙΧΕΙΑ Δ.Χ.			ΣΤΟΙΧΕΙΑ ΑΝΤΙΡΡΗΣΗΣ		ΛΟΙΠΑ ΣΤΟΙΧΕΙΑ ΠΟΥ ΥΠΟΒΛΗΘΗΚΑΝ ΜΕ ΤΗΝ ΑΝΤΙΡΡΗΣΗ
		ΤΜΗΜΑ	Δ.Κ.Α.	ΕΝΔΕΙΞΗ	ΕΜΒΑΔΟΝ	ΔΙΑΤΥΠΩΣΗ	
199187/17-12-2018	/ ΔΗΜΟΣ ΠΕΛΛΑΣ	1	3801700125	ΑΔ, , , 1	1098.11	Διατύπωση 1	<ul style="list-style-type: none"> Αποφάσεις όπως αναφέρονται στη θεμελίωση του έννομου συμφέροντος

ΑΠΟΔΕΚΤΗ ΠΛΗΡΩΣ	<input checked="" type="radio"/>
ΑΠΟΔΕΚΤΗ ΕΝ ΜΕΡΕΙ	<input type="radio"/>
ΑΠΟΡΡΙΠΤΕΤΑΙ	<input type="radio"/>

ΥΠΑΓΩΓΗ ΣΕ ΠΡΟΔΗΛΟ	<input type="checkbox"/>
--------------------	--------------------------

ΔΙΑΤΥΠΩΣΕΙΣ

ΤΜΗΜΑ	ΠΕΡΙΓΡΑΦΗ
1	Το πολύγωνο κακώς χαρακτηρίστηκε δασικό στον πρόσφατο ορθοφωτοχάρτη . Με την εγκατάλειψη της γεωργικής δραστηριότητας , εγκαταστάθηκαν κάποια άτομα χαμηλής κυρίως βλάστησης τα οποία όμως δεν μπορούν να αλλάξουν το χαρακτήρα των εκτάσεων. Οι εκτάσεις αυτές πρόκειται να παραχωρηθούν με εκμίσθωση σε δημότες για καλλιέργεια και για το λόγο αυτό ζητάμε το χαρακτηρισμό τους ως ΑΑ.

ΑΙΤΙΟΛΟΓΙΑ

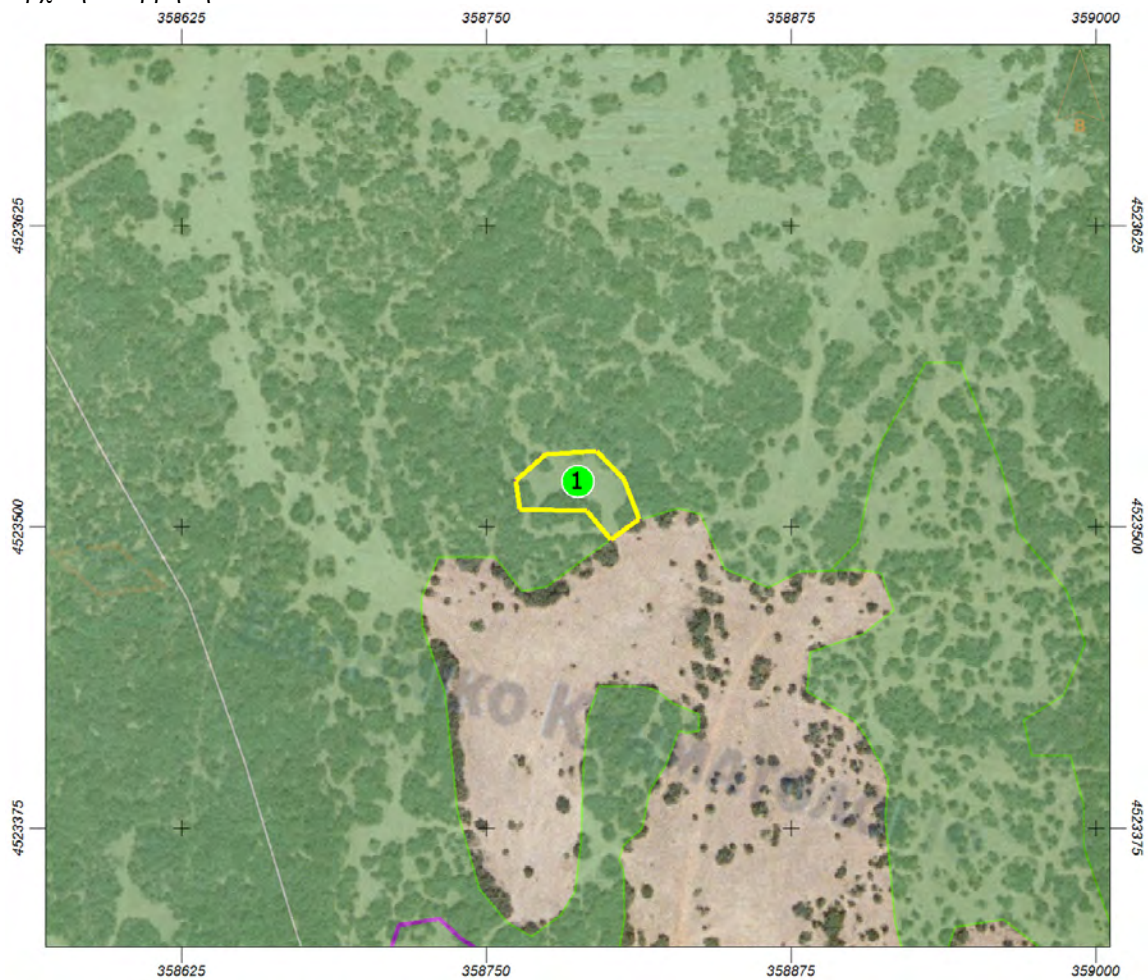
ΠΑΡΑΤΗΡΗΣΕΙΣ

Η παραπάνω εδαφική έκταση παραχωρήθηκε στην τότε- Κοινότητα ΑΧΛΑΔΟΧΩΡΙΟΥ , κατά πλήρη κυριότητα , με τη με αριθμό 12543/29-4-1960 Απόφαση του Νομάρχη Πέλλας , όπως αυτή διορθώθηκε με τη με αριθμό 1061/ 14-2-1980 Απόφαση του Νομάρχη Πέλλας , οι οποίες μεταγράφηκαν στα βιβλία του αρμόδιου Υποθηκοφυλακείου Γιαννιτσών . ωστόσο από τη φωτοερμηνεία των ορθοφωτογραμάτων έτους λήψης 1945 και. 2007-2009, διαπιστώθηκε ότι η εξεταζόμενη έκταση ΔΕΝ έχει Δασικό χαρακτήρα και επομένως η αντίρρηση γίνεται ομόφωνα πλήρως ΔΕΚΤΗ , με την καταγραφή της έκτασης ως "ΑΑ".

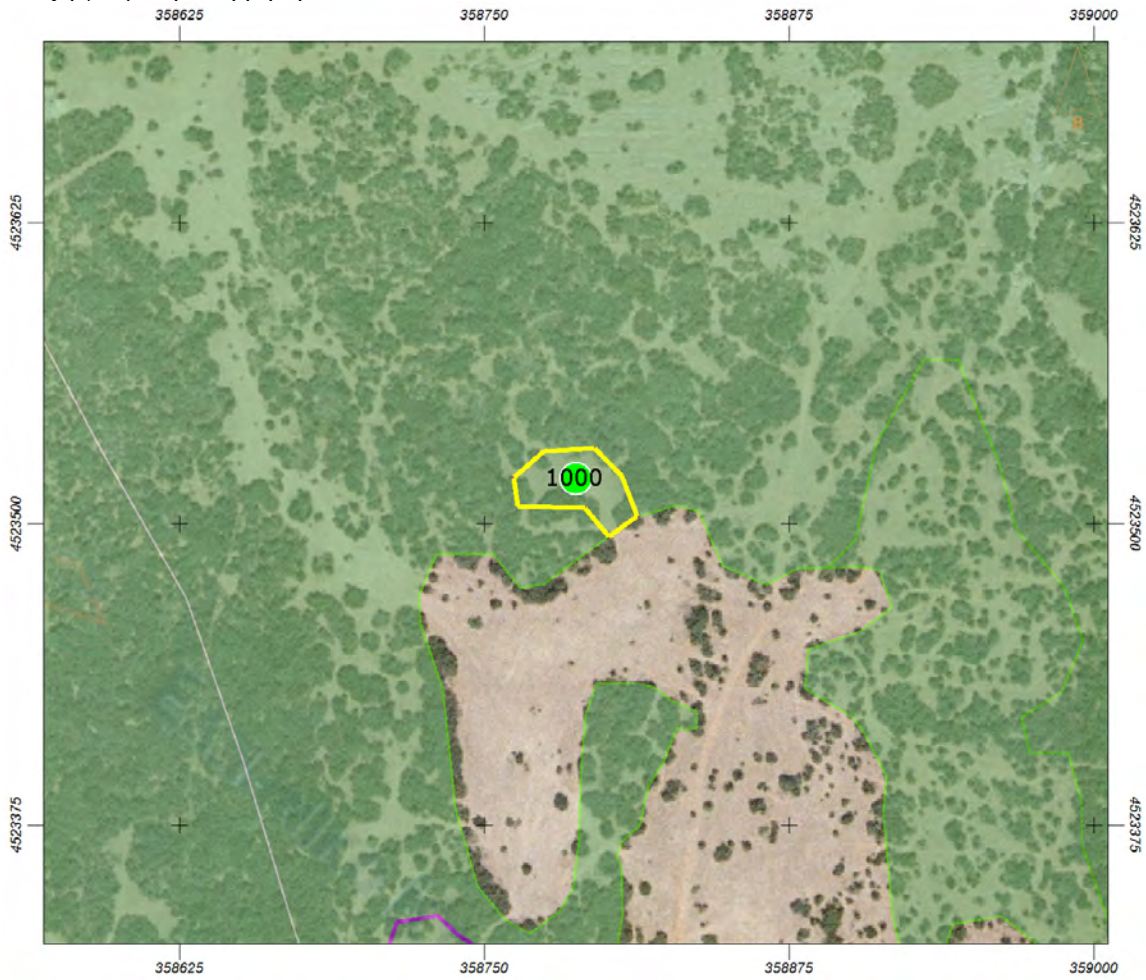
	ΤΜΗΜΑ	Φ/Ε Α/Φ ΠΑΛΑΙΟΤΕΡΗΣ ΛΗΨΗΣ	Φ/Ε Α/Φ ΠΡΟΣΦΑΤΗΣ ΛΗΨΗΣ	ΑΥΤΟΨΗ	ΆΛΛΑ ΣΤΟΙΧΕΙΑ	ΠΡΟΤΑΣΗ
Πρόεδρος ΚΡΟΥΣΤΑΛΑΚΙΔΟΥ ΒΑΓΙΑ	1					ΑΠΟΔΕΚΤΗ ΠΛΗΡΩΣ <input checked="" type="radio"/> ΑΠΟΔΕΚΤΗ ΕΝ ΜΕΡΕΙ <input type="radio"/> ΑΠΟΡΡΙΠΤΕΤΑΙ <input type="radio"/> ΥΠΑΓΩΓΗ ΣΕ ΠΡΟΔΗΛΟ <input type="checkbox"/>
Μέλος ΠΑΠΑΔΗΜΗΤΡΙΟΥ ΠΕΤΡΟΣ	1					ΑΠΟΔΕΚΤΗ ΠΛΗΡΩΣ <input checked="" type="radio"/> ΑΠΟΔΕΚΤΗ ΕΝ ΜΕΡΕΙ <input type="radio"/> ΑΠΟΡΡΙΠΤΕΤΑΙ <input type="radio"/> ΥΠΑΓΩΓΗ ΣΕ ΠΡΟΔΗΛΟ <input type="checkbox"/>
Μέλος ΣΤΟΓΙΟΣ ΠΑΝΑΓΙΩΤΗΣ	1					ΑΠΟΔΕΚΤΗ ΠΛΗΡΩΣ <input checked="" type="radio"/> ΑΠΟΔΕΚΤΗ ΕΝ ΜΕΡΕΙ <input type="radio"/> ΑΠΟΡΡΙΠΤΕΤΑΙ <input type="radio"/> ΥΠΑΓΩΓΗ ΣΕ ΠΡΟΔΗΛΟ <input type="checkbox"/>

Α.Α. ΑΡΧΙ ΚΩΝ ΠΟΛ ΥΓΩ ΝΩΝ	Α.Α. ΝΕΩ Ν Π ΟΛΥ ΓΩΝ ΩΝ	ΕΜΒ ΑΔΟ Ν	ΣΥΝΤΕΤΑΓΜΕΝΕΣ ΚΟΡΥΦΩΝ ΝΕ ΩΝ ΠΟΛΥΓΩΝΩΝ	ΚΑΤΗΓΟΡΙΑ ΜΟΡΦΗΣ/ΚΑΛΥΨΗΣ ΑΠΟΦΑΣΗΣ ΕΠ.Ε.Α.			
				Νέος Πρωτεύων	Νέος Δευτερεύων	Νέος Τριτεύων	Νέο Landtype
1	1000	1098.11	ΤΜΗΜΑ 1 X1=358811,339 Y1=4523502,331 X2=358801,091 Y2=4523494,681 X3=358791,307 Y3=4523506,560 X4=358763,866 Y4=4523507,108 X5=358762,220 Y5=4523519,177 X6=358774,294 Y6=4523530,149 X7=358795,149 Y7=4523531,246 X8=358806,674 Y8=4523519,726 X9=358812,162 Y9=4523504,914 X10=358812,794 Y10=4523502,767 X11=358811,339 Y11=4523502,331	ΑΑ			1

Αρχική αντίρρηση



Επεξεργασμένη αντίρρηση



Ημερομηνία/Τόπος: 06-10-2021 , ΕΔΕΣΣΑ

Ο/Η ΠΡΟΕΔΡΟΣ
ΚΡΟΥΣΤΑΛΑΚΙΔΟΥ
ΒΑΓΙΑ

ΤΑ ΜΕΛΗ

1)
ΠΑΠΑΔΗΜΗΤΡΙΟΥ
ΠΕΤΡΟΣ

2)
ΣΤΟΓΙΟΣ
ΠΑΝΑΓΙΩΤΗΣ

ΑΠΟΦΑΣΗ 17
ΕΠΙΤΡΟΠΗΣ ΕΞΕΤΑΣΗΣ ΑΝΤΙΡΡΗΣΕΩΝ ΔΑΣΙΚΟΥ ΧΑΡΤΗ
ΤΟΠΙΚΗΣ/ΔΗΜΟΤΙΚΗΣ ΚΟΙΝΟΤΗΤΑΣ ΑΧΛΑΔΟΧΩΡΙΟΥ
ΔΗΜΟΥ ΠΕΛΛΑΣ ΠΕΡΙΦΕΡΕΙΑΚΗΣ ΕΝΟΤΗΤΑΣ ΠΕΛΛΑΣ
ΠΟΥ ΕΜΠΙΠΤΕΙ ΣΤΗΝ ΟΜΑΔΑ ΑΝΤΙΡΡΗΣΕΩΝ ΤΟΥ ΤΟΜΕΑ

ΑΡ. ΠΡΩΤ./ ΗΜΕΡΟΜ.	ΟΝΟΜΑΤΕΠΩΝΥΜΟ ΑΙΤΟΥΝΤΟΣ	ΣΤΟΙΧΕΙΑ Δ.Χ.			ΣΤΟΙΧΕΙΑ ΑΝΤΙΡΡΗΣΗΣ		ΛΟΙΠΑ ΣΤΟΙΧΕΙΑ ΠΟΥ ΥΠΟΒΛΗΘΗΚΑΝ ΜΕ ΤΗΝ ΑΝΤΙΡΡΗΣΗ
		ΤΜΗΜΑ	Δ.Κ.Α.	ΕΝΔΕΙΞΗ	ΕΜΒΑΔΟΝ	ΔΙΑΤΥΠΩΣΗ	
199191/17-12-20 18	/ ΔΗΜΟΣ ΠΕΛΛΑΣ	1	3801700 086	ΑΔ, , , 1	2669.21	Διατύπωση 1	<ul style="list-style-type: none"> Αποφάσεις όπως αναφέρονται στη θεμελίωση του έννομου συμφέροντος

ΑΠΟΔΕΚΤΗ ΠΛΗΡΩΣ	<input type="radio"/>
ΑΠΟΔΕΚΤΗ ΕΝ ΜΕΡΕΙ	<input type="radio"/>
ΑΠΟΡΡΙΠΤΕΤΑΙ	<input checked="" type="radio"/>

ΥΠΑΓΩΓΗ ΣΕ ΠΡΟΔΗΛΟ	<input type="checkbox"/>
--------------------	--------------------------

ΔΙΑΤΥΠΩΣΕΙΣ

ΤΜΗΜΑ	ΠΕΡΙΓΡΑΦΗ
1	Το πολύγωνο κακώς χαρακτηρίστηκε δασικό στον πρόσφατο ορθοφωτοχάρτη . Με την εγκατάλειψη της γεωργικής δραστηριότητας , εγκαταστάθηκαν κάποια άτομα χαμηλής κυρίως βλάστησης τα οποία όμως δεν μπορούν να αλλάξουν το χαρακτήρα των εκτάσεων. Οι εκτάσεις αυτές πρόκειται να παραχωρηθούν με εκμίσθωση σε δημότες για καλλιέργεια και για το λόγο αυτό ζητάμε το χαρακτηρισμό τους ως ΑΑ.

ΑΙΤΙΟΛΟΓΙΑ

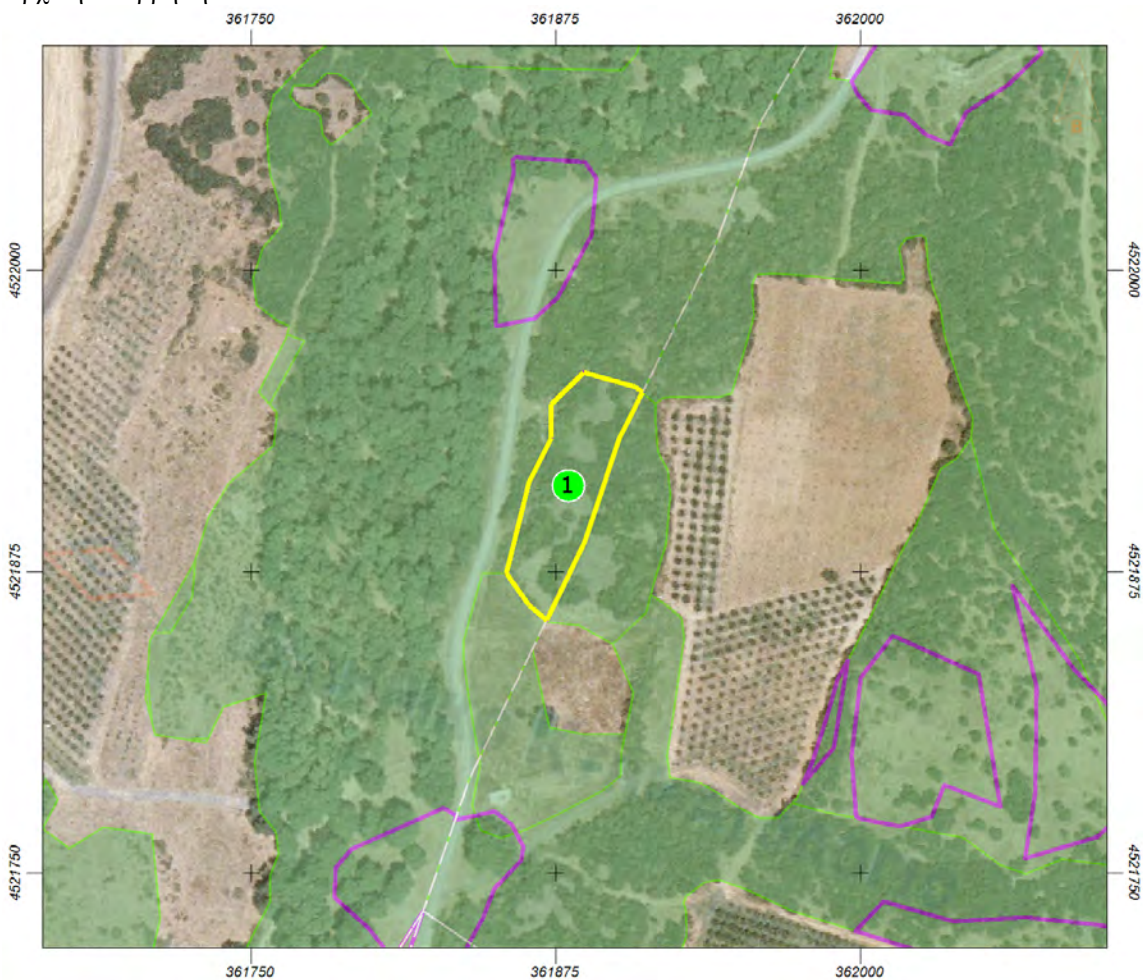
ΠΑΡΑΤΗΡΗΣΕΙΣ

Από τη φωτοερμηνεία των ορθοφωτοχαρτών έτους λήξης 1945 και, 2007-2009, διαπιστώθηκε ότι η εξεταζόμενη έκταση έχει σήμερα Δασικό χαρακτήρα και επομένως η αντίρρηση απορρίπτεται ομόφωνα , με την καταγραφή της έκτασης ως "ΑΔ".
--

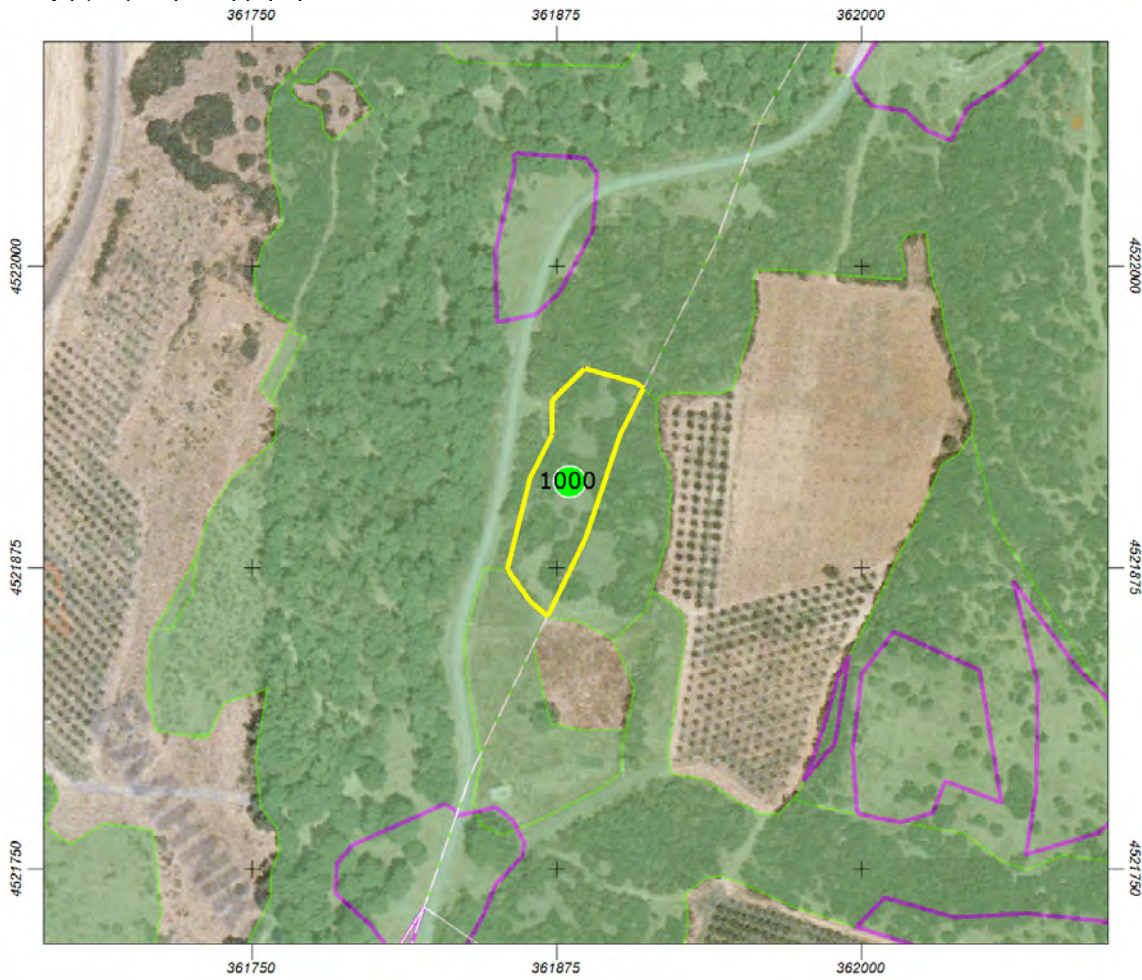
	ΤΜΗΜΑ	Φ/Ε Α/Φ ΠΑΛΙΟΤΕΡΗΣ ΛΗΨΗΣ	Φ/Ε Α/Φ ΠΡΟΣΦΑΤΗΣ ΛΗΨΗΣ	ΑΥΤΟΨΙΑ	ΆΛΛΑ ΣΤΟΙΧΕΙΑ	ΠΡΟΤΑΣΗ
Πρόεδρος ΚΡΟΥΣΤΑΛΑΚΙΔΟΥ ΒΑΓΙΑ	1					ΑΠΟΔΕΚΤΗ ΠΛΗΡΩΣ <input type="radio"/> ΑΠΟΔΕΚΤΗ ΕΝ ΜΕΡΕΙ <input type="radio"/> ΑΠΟΡΡΙΠΤΕΤΑΙ <input checked="" type="radio"/> ΥΠΑΓΩΓΗ ΣΕ ΠΡΟΔΗΛΟ <input type="checkbox"/>
Μέλος ΠΑΠΑΔΗΜΗΤΡΙΟΥ ΠΕΤΡΟΣ	1					ΑΠΟΔΕΚΤΗ ΠΛΗΡΩΣ <input type="radio"/> ΑΠΟΔΕΚΤΗ ΕΝ ΜΕΡΕΙ <input type="radio"/> ΑΠΟΡΡΙΠΤΕΤΑΙ <input checked="" type="radio"/> ΥΠΑΓΩΓΗ ΣΕ ΠΡΟΔΗΛΟ <input type="checkbox"/>
Μέλος ΣΤΟΓΙΟΣ ΠΑΝΑΓΙΩΤΗΣ	1					ΑΠΟΔΕΚΤΗ ΠΛΗΡΩΣ <input type="radio"/> ΑΠΟΔΕΚΤΗ ΕΝ ΜΕΡΕΙ <input type="radio"/> ΑΠΟΡΡΙΠΤΕΤΑΙ <input checked="" type="radio"/> ΥΠΑΓΩΓΗ ΣΕ ΠΡΟΔΗΛΟ <input type="checkbox"/>

Α.Α. ΑΡΧΙΚΩΝ ΠΟΛΥΓΩΝΩΝ	Α.Α. ΝΕΩΝ ΠΟΛΥΓΩΝΩΝ	ΕΜΒΑΔΟΝ	ΣΥΝΤΕΤΑΓΜΕΝΕΣ ΚΟΡΥΦΩΝ ΝΕΩΝ ΠΟΛΥΓΩΝΩΝ	ΚΑΤΗΓΟΡΙΑ ΜΟΡΦΗΣ/ΚΑΛΥΨΗΣ ΑΠΟΦΑΣΗΣ ΕΠ.Ε.Α.			
				Νέος Πρωτεύων	Νέος Δευτερεύων	Νέος Τριτεύων	Νέο Landtype
1	1000	2669.21	ΤΜΗΜΑ 1 X1=361886,812 Y1=4521887,000 X2=361871,266 Y2=4521854,585 X3=361864,173 Y3=4521860,927 X4=361855,008 Y4=4521874,249 X5=361864,037 Y5=4521911,930 X6=361873,292 Y6=4521930,432 X7=361873,292 Y7=4521944,308 X8=361886,514 Y8=4521957,524 X9=361907,668 Y9=4521951,577 X10=361910,647 Y10=4521949,057 X11=361909,234 Y11=4521946,172 X12=361908,420 Y12=4521944,511 X13=361901,312 Y13=4521930,000 X14=361886,812 Y14=4521887,000	ΑΔ			1

Αρχική αντίρρηση



Επεξεργασμένη αντίρρηση



Ημερομηνία/Τόπος: 06-10-2021 , ΕΛΕΣΣΑ

Ο/Η ΠΡΟΕΔΡΟΣ
ΚΡΟΥΣΤΑΛΑΚΙΔΟΥ
ΒΑΓΙΑ

ΤΑ ΜΕΛΗ

1)
ΠΑΠΑΔΗΜΗΤΡΙΟΥ
ΠΕΤΡΟΣ

2)
ΣΤΟΓΙΟΣ
ΠΑΝΑΓΙΩΤΗΣ

ΑΠΟΦΑΣΗ 18
ΕΠΙΤΡΟΠΗΣ ΕΞΕΤΑΣΗΣ ΑΝΤΙΡΡΗΣΕΩΝ ΔΑΣΙΚΟΥ ΧΑΡΤΗ
ΤΟΠΙΚΗΣ/ΔΗΜΟΤΙΚΗΣ ΚΟΙΝΟΤΗΤΑΣ ΑΧΛΑΔΟΧΩΡΙΟΥ
ΔΗΜΟΥ ΠΕΛΛΑΣ
ΠΕΡΙΦΕΡΕΙΑΚΗΣ ΕΝΟΤΗΤΑΣ ΠΕΛΛΑΣ
ΠΟΥ ΕΜΠΙΠΤΕΙ ΣΤΗΝ ΟΜΑΔΑ ΑΝΤΙΡΡΗΣΕΩΝ ΤΟΥ ΤΟΜΕΑ

ΑΡ. ΠΡΩΤ./ ΗΜΕΡΟΜ.	ΟΝΟΜΑΤΕΠΩΝΥΜΟ ΑΙΤΟΥΝΤΟΣ	ΣΤΟΙΧΕΙΑ Δ.Χ.			ΣΤΟΙΧΕΙΑ ΑΝΤΙΡΡΗΣΗΣ		ΛΟΙΠΑ ΣΤΟΙΧΕΙΑ ΠΟΥ ΥΠΟΒΛΗΘΗΚΑΝ ΜΕ ΤΗΝ ΑΝΤΙΡΡΗΣΗ
		ΤΜΗΜΑ	Δ.Κ.Α.	ΕΝΔΕΙΞΗ	ΕΜΒΑΔΟΝ	ΔΙΑΤΥΠΩΣΗ	
199192/17-12-2018	/ ΔΗΜΟΣ ΠΕΛΛΑΣ	1	3801700087	ΑΔ, , ,1	2142.97	Διατύπωση 1	<ul style="list-style-type: none"> Αποφάσεις όπως αναφέρονται στη θεμελίωση του έννομου συμφέροντος

ΑΠΟΔΕΚΤΗ ΠΛΗΡΩΣ	<input type="radio"/>
ΑΠΟΔΕΚΤΗ ΕΝ ΜΕΡΕΙ	<input type="radio"/>
ΑΠΟΡΡΙΠΤΕΤΑΙ	<input checked="" type="radio"/>

ΥΠΑΓΩΓΗ ΣΕ ΠΡΟΔΗΛΟ	<input type="checkbox"/>
--------------------	--------------------------

ΔΙΑΤΥΠΩΣΕΙΣ

ΤΜΗΜΑ	ΠΕΡΙΓΡΑΦΗ
1	Το πολύγωνο κακώς χαρακτηρίστηκε δασικό στον πρόσφατο ορθοφωτοχάρτη . Με την εγκατάλειψη της γεωργικής δραστηριότητας , εγκαταστάθηκαν κάποια άτομα χαμηλής κυρίως βλάστησης τα οποία όμως δεν μπορούν να αλλάξουν το χαρακτήρα των εκτάσεων. Οι εκτάσεις αυτές πρόκειται να παραχωρηθούν με εκμίσθωση σε δημότες για καλλιέργεια και για το λόγο αυτό ζητάμε το χαρακτηρισμό τους ως ΑΑ.

ΑΙΤΙΟΛΟΓΙΑ

ΠΑΡΑΤΗΡΗΣΕΙΣ

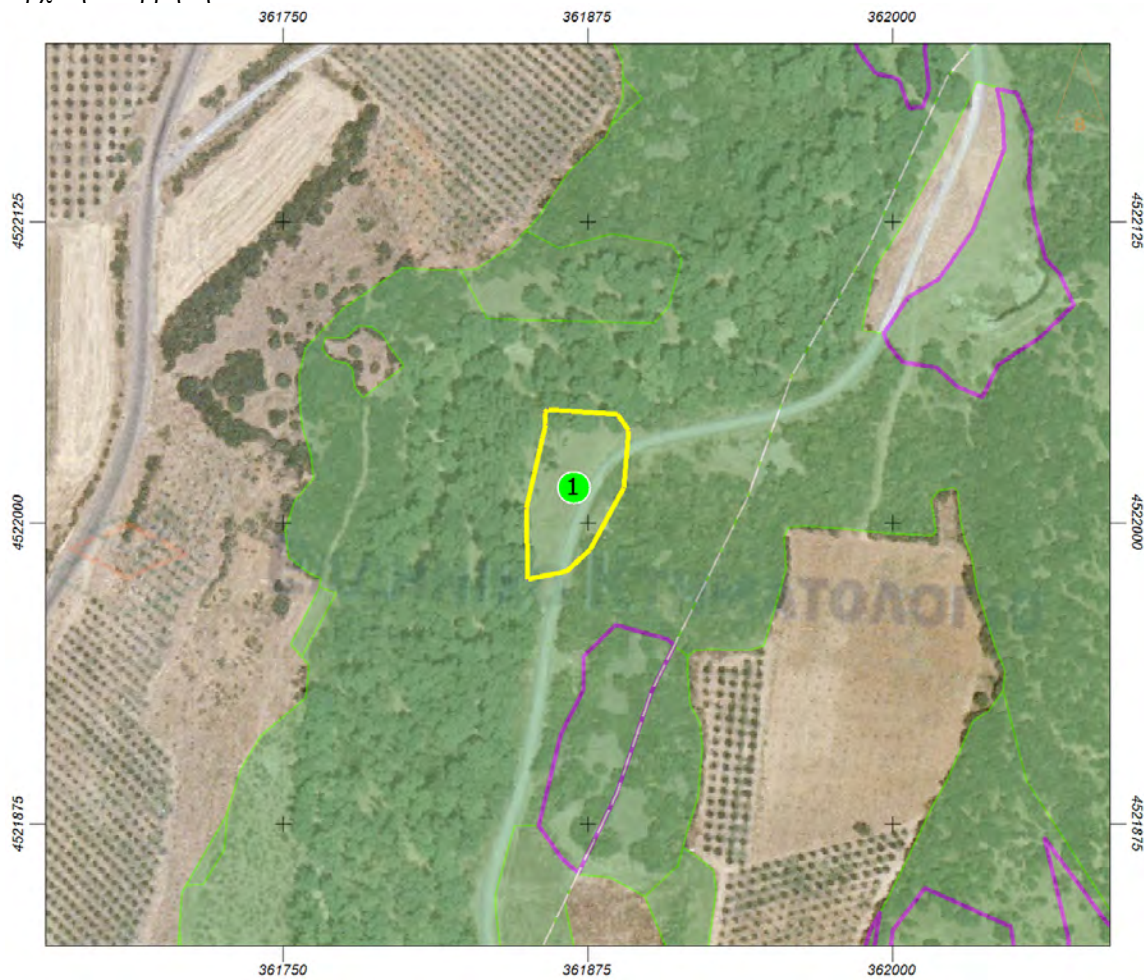
Από τη φωτοερμηνεία των ορθοφωτοχαρτών έτους λήψης 1945 και, 2007-2009, διαπιστώθηκε ότι η εξεταζόμενη έκταση έχει σήμερα Δασικό χαρακτήρα και επομένως η αντίρρηση απορρίπτεται ομόφωνα , με την καταγραφή της έκτασης ως "ΑΔ".

	ΤΜΗΜΑ	Φ/Ε Α/Φ ΠΑΛΑΙΟΤΕΡΗΣ ΛΗΨΗΣ	Φ/Ε Α/Φ ΠΡΟΣΦΑΤΗΣ ΛΗΨΗΣ	ΑΥΤΟΨΙΑ	ΆΛΛΑ ΣΤΟΙΧΕΙΑ	ΠΡΟΤΑΣΗ
Πρόεδρος ΚΡΟΥΣΤΑΛΑΚΙΔΟΥ ΒΑΓΙΑ	1					ΑΠΟΔΕΚΤΗ ΠΛΗΡΩΣ <input type="radio"/> ΑΠΟΔΕΚΤΗ ΕΝ ΜΕΡΕΙ <input type="radio"/> ΑΠΟΡΡΙΠΤΕΤΑΙ <input checked="" type="radio"/> ΥΠΑΓΩΓΗ ΣΕ ΠΡΟΔΗΛΟ <input type="checkbox"/>
Μέλος ΠΑΠΑΔΗΜΗΤΡΙΟΥ ΠΕΤΡΟΣ	1					ΑΠΟΔΕΚΤΗ ΠΛΗΡΩΣ <input type="radio"/> ΑΠΟΔΕΚΤΗ ΕΝ ΜΕΡΕΙ <input type="radio"/> ΑΠΟΡΡΙΠΤΕΤΑΙ <input checked="" type="radio"/> ΥΠΑΓΩΓΗ ΣΕ ΠΡΟΔΗΛΟ <input type="checkbox"/>
Μέλος ΣΤΟΓΙΟΣ ΠΑΝΑΓΙΩΤΗΣ	1					ΑΠΟΔΕΚΤΗ ΠΛΗΡΩΣ <input type="radio"/> ΑΠΟΔΕΚΤΗ ΕΝ ΜΕΡΕΙ <input type="radio"/> ΑΠΟΡΡΙΠΤΕΤΑΙ <input checked="" type="radio"/>

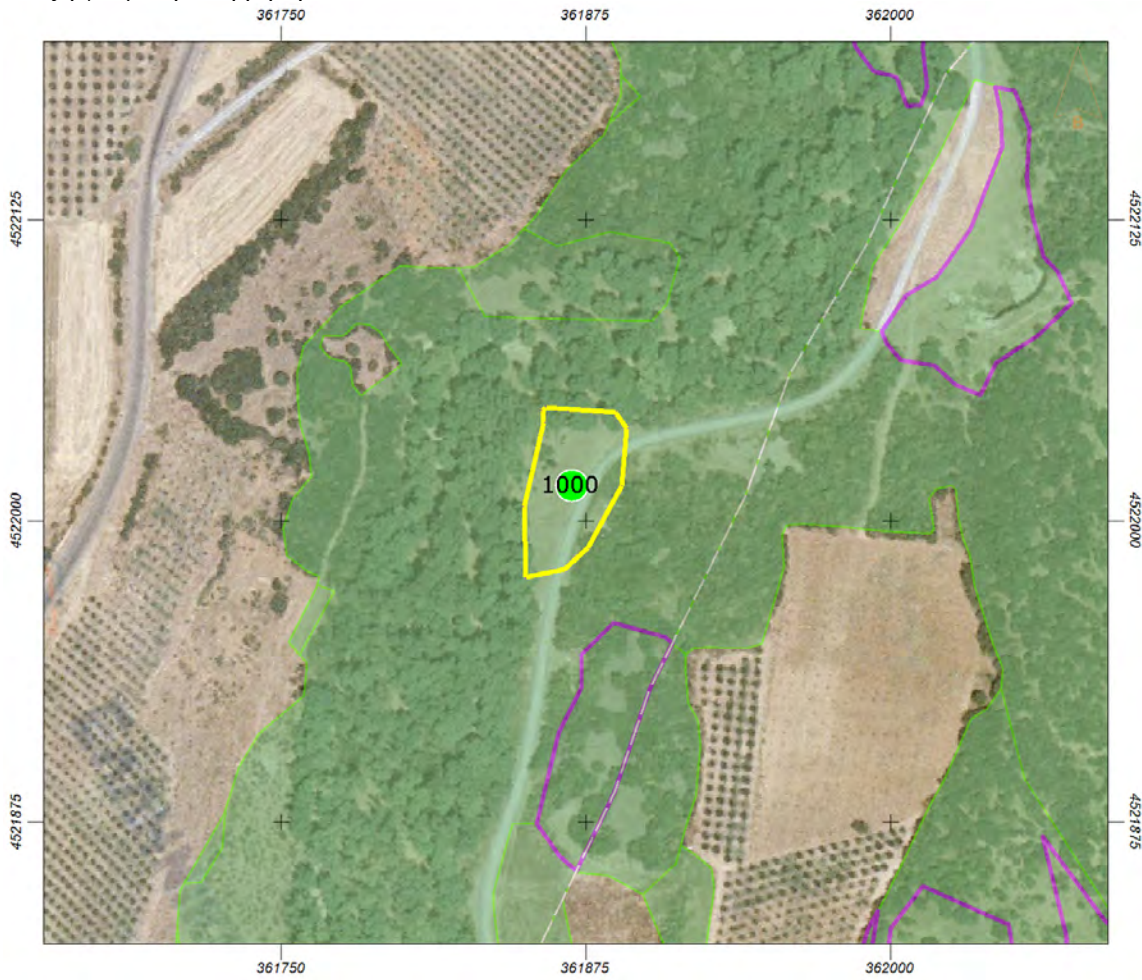


Α.Α. ΑΡΧΙ ΚΩΝ ΠΟΛ ΥΓΩ ΝΩΝ	Α.Α. ΝΕΩ Ν Π ΟΛΥ ΓΩΝ ΩΝ	ΕΜΒ ΑΔΟ Ν	ΣΥΝΤΕΤΑΓΜΕΝΕΣ ΚΟΡΥΦΩΝ ΝΕ ΩΝ ΠΟΛΥΓΩΝΩΝ	ΚΑΤΗΓΟΡΙΑ ΜΟΡΦΗΣ/ΚΑΛΥΨΗΣ ΑΠΟΦΑΣΗΣ ΕΠ.Ε.Α.			
				Νέος Πρωτεύων	Νέος Δευτερεύων	Νέος Τριτεύων	Νέο Landtype
1	1000	2142.97	ΤΜΗΜΑ 1 X1=361866,526 Y1=4521979,827 X2=361850,634 Y2=4521976,567 X3=361849,996 Y3=4522005,916 X4=361857,952 Y4=4522040,423 X5=361857,464 Y5=4522045,639 X6=361858,749 Y6=4522046,730 X7=361887,175 Y7=4522044,748 X8=361891,803 Y8=4522038,140 X9=361889,819 Y9=4522014,352 X10=361875,937 Y10=4521988,581 X11=361866,526 Y11=4521979,827	ΑΔ			1

Αρχική αντίρρηση



Επεξεργασμένη αντίρρηση



Ημερομηνία/Τόπος: 06-10-2021, ΕΛΕΣΣΑ

Ο/Η ΠΡΟΕΔΡΟΣ
ΚΡΟΥΣΤΑΛΑΚΙΔΟΥ
ΒΑΓΙΑ

ΤΑ ΜΕΛΗ

1)
ΠΑΠΑΔΗΜΗΤΡΙΟΥ
ΠΕΤΡΟΣ

2)
ΣΤΟΓΙΟΣ
ΠΑΝΑΓΙΩΤΗΣ

ΑΠΟΦΑΣΗ 19
ΕΠΙΤΡΟΠΗΣ ΕΞΕΤΑΣΗΣ ΑΝΤΙΡΡΗΣΕΩΝ ΔΑΣΙΚΟΥ ΧΑΡΤΗ
ΤΟΠΙΚΗΣ/ΔΗΜΟΤΙΚΗΣ ΚΟΙΝΟΤΗΤΑΣ ΑΧΛΑΔΟΧΩΡΙΟΥ
ΔΗΜΟΥ ΠΕΛΛΑΣ
ΠΕΡΙΦΕΡΕΙΑΚΗΣ ΕΝΟΤΗΤΑΣ ΠΕΛΛΑΣ
ΠΟΥ ΕΜΠΙΠΤΕΙ ΣΤΗΝ ΟΜΑΔΑ ΑΝΤΙΡΡΗΣΕΩΝ ΤΟΥ ΤΟΜΕΑ

ΑΡ. ΠΡΩΤ./ ΗΜΕΡΟΜ.	ΟΝΟΜΑΤΕΠΩΝΥΜΟ ΑΙΤΟΥΝΤΟΣ	ΣΤΟΙΧΕΙΑ Δ.Χ.			ΣΤΟΙΧΕΙΑ ΑΝΤΙΡΡΗΣΗΣ		ΛΟΙΠΑ ΣΤΟΙΧΕΙΑ ΠΟΥ ΥΠΟΒΛΗΘΗΚΑΝ ΜΕ ΤΗΝ ΑΝΤΙΡΡΗΣΗ
		ΤΜΗΜΑ	Δ.Κ.Α.	ΕΝΔΕΙΞΗ	ΕΜΒΑΔΟΝ	ΔΙΑΤΥΠΩΣΗ	
199193/17-12-2018	/ ΔΗΜΟΣ ΠΕΛΛΑΣ	1	3801700150	ΑΔ, , , 1	4077.78	Διατύπωση 1	<ul style="list-style-type: none"> Αποφάσεις όπως αναφέρονται στη θεμελίωση του έννομου συμφέροντος

ΑΠΟΔΕΚΤΗ ΠΛΗΡΩΣ	<input type="radio"/>
ΑΠΟΔΕΚΤΗ ΕΝ ΜΕΡΕΙ	<input type="radio"/>
ΑΠΟΡΡΙΠΤΕΤΑΙ	<input checked="" type="radio"/>

ΥΠΑΓΩΓΗ ΣΕ ΠΡΟΔΗΛΟ	<input type="checkbox"/>
--------------------	--------------------------

ΔΙΑΤΥΠΩΣΕΙΣ

ΤΜΗΜΑ	ΠΕΡΙΓΡΑΦΗ
1	Το πολύγωνο κακώς χαρακτηρίστηκε δασικό στον πρόσφατο ορθοφωτοχάρτη . Με την εγκατάλειψη της γεωργικής δραστηριότητας , εγκαταστάθηκαν κάποια άτομα χαμηλής κυρίως βλάστησης τα οποία όμως δεν μπορούν να αλλάξουν το χαρακτήρα των εκτάσεων. Οι εκτάσεις αυτές πρόκειται να παραχωρηθούν με εκμίσθωση σε δημότες για καλλιέργεια και για το λόγο αυτό ζητάμε το χαρακτηρισμό τους ως ΑΑ.

ΑΙΤΙΟΛΟΓΙΑ

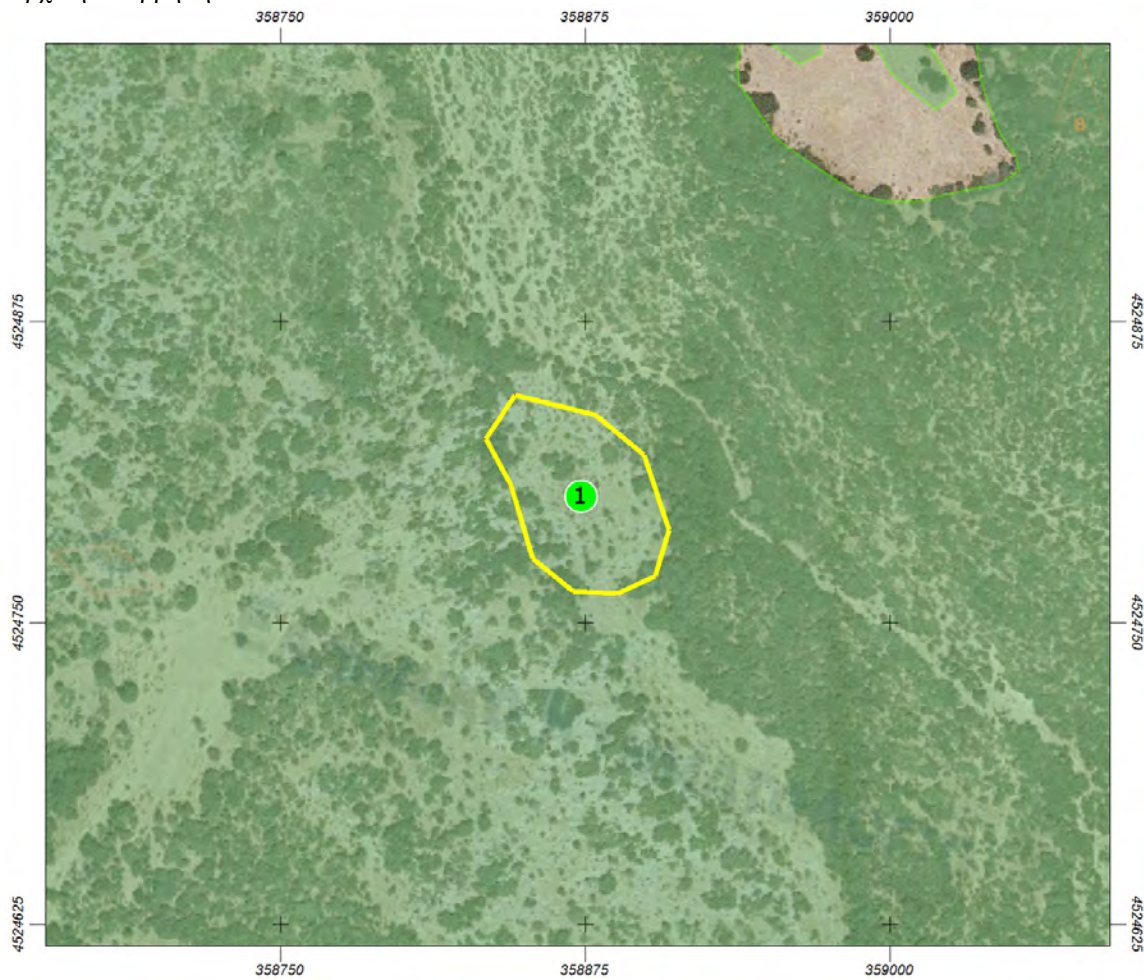
ΠΑΡΑΤΗΡΗΣΕΙΣ

Από τη φωτοερμηνεία των ορθοφωτοχαρτών έτους λήψης 1945 και, 2007-2009, διαπιστώθηκε ότι η εξεταζόμενη έκταση έχει σήμερα Δασικό χαρακτήρα και επομένως η αντίρρηση απορρίπτεται ομόφωνα , με την καταγραφή της έκτασης ως "ΑΔ".

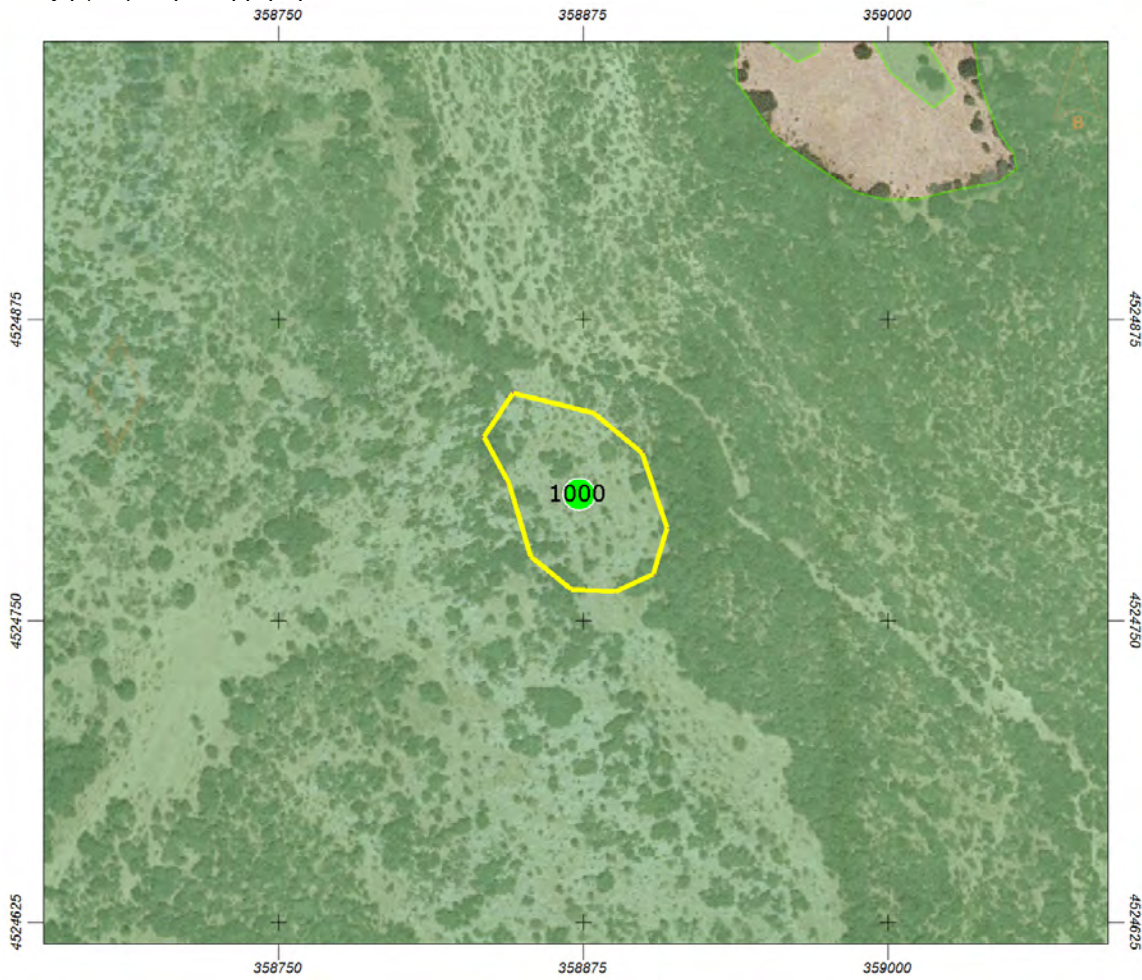
	ΤΜΗΜΑ	Φ/Ε Α/Φ ΠΑΛΑΙΟΤΕΡΗΣ ΛΗΨΗΣ	Φ/Ε Α/Φ ΠΡΟΣΦΑΤΗΣ ΛΗΨΗΣ	ΑΥΤΟΨΙΑ	ΆΛΛΑ ΣΤΟΙΧΕΙΑ	ΠΡΟΤΑΣΗ
Πρόεδρος ΚΡΟΥΣΤΑΛΑΚΙΔΟΥ ΒΑΓΙΑ	1					ΑΠΟΔΕΚΤΗ ΠΛΗΡΩΣ <input type="radio"/> ΑΠΟΔΕΚΤΗ ΕΝ ΜΕΡΕΙ <input type="radio"/> ΑΠΟΡΡΙΠΤΕΤΑΙ <input checked="" type="radio"/> ΥΠΑΓΩΓΗ ΣΕ ΠΡΟΔΗΛΟ <input type="checkbox"/>
Μέλος ΠΑΠΑΔΗΜΗΤΡΙΟΥ ΠΕΤΡΟΣ	1					ΑΠΟΔΕΚΤΗ ΠΛΗΡΩΣ <input type="radio"/> ΑΠΟΔΕΚΤΗ ΕΝ ΜΕΡΕΙ <input type="radio"/> ΑΠΟΡΡΙΠΤΕΤΑΙ <input checked="" type="radio"/> ΥΠΑΓΩΓΗ ΣΕ ΠΡΟΔΗΛΟ <input type="checkbox"/>
Μέλος ΣΤΟΓΙΟΣ ΠΑΝΑΓΙΩΤΗΣ	1					ΑΠΟΔΕΚΤΗ ΠΛΗΡΩΣ <input type="radio"/> ΑΠΟΔΕΚΤΗ ΕΝ ΜΕΡΕΙ <input type="radio"/> ΑΠΟΡΡΙΠΤΕΤΑΙ <input checked="" type="radio"/>

Α.Α. ΑΡΧΙΚΩΝ ΠΟΛΥΓΩΝΩΝ	Α.Α. ΝΕΩΝ ΠΟΛΥΓΩΝΩΝ	ΕΜΒ ΑΔΟΝ	ΣΥΝΤΕΤΑΓΜΕΝΕΣ ΚΟΡΥΦΩΝ ΝΕΩΝ ΠΟΛΥΓΩΝΩΝ	ΚΑΤΗΓΟΡΙΑ ΜΟΡΦΗΣ/ΚΑΛΥΨΗΣ ΑΠΟΦΑΣΗΣ ΕΠ.Ε.Α.			
				Νέος Πρωτεύων	Νέος Δευτερεύων	Νέος Τριτεύων	Νέο Landtype
1	1000	4077.78	ΤΜΗΜΑ 1 X1=358903,931 Y1=4524769,340 X2=358888,399 Y2=4524762,033 X3=358870,127 Y3=4524762,946 X4=358853,682 Y4=4524776,647 X5=358844,546 Y5=4524806,789 X6=358834,496 Y6=4524825,971 X7=358846,373 Y7=4524844,239 X8=358879,263 Y8=4524836,018 X9=358899,363 Y9=4524819,577 X10=358909,413 Y10=4524788,521 X11=358903,931 Y11=4524769,340	ΑΔ			1

Αρχική αντίρρηση



Επεξεργασμένη αντίρρηση



Ημερομηνία/Τόπος: 06-10-2021, ΕΛΕΣΣΑ

Ο/Η ΠΡΟΕΔΡΟΣ
ΚΡΟΥΣΤΑΛΑΚΙΔΟΥ
ΒΑΓΙΑ

ΤΑ ΜΕΛΗ

1)
ΠΑΠΑΔΗΜΗΤΡΙΟΥ
ΠΕΤΡΟΣ

2)
ΣΤΟΓΙΟΣ
ΠΑΝΑΓΙΩΤΗΣ

ΑΠΟΦΑΣΗ 20
ΕΠΙΤΡΟΠΗΣ ΕΞΕΤΑΣΗΣ ΑΝΤΙΡΡΗΣΕΩΝ ΔΑΣΙΚΟΥ ΧΑΡΤΗ
ΤΟΠΙΚΗΣ/ΔΗΜΟΤΙΚΗΣ ΚΟΙΝΟΤΗΤΑΣ ΑΧΛΑΔΟΧΩΡΙΟΥ
ΔΗΜΟΥ ΠΕΛΛΑΣ
ΠΕΡΙΦΕΡΕΙΑΚΗΣ ΕΝΟΤΗΤΑΣ ΠΕΛΛΑΣ
ΠΟΥ ΕΜΠΙΠΤΕΙ ΣΤΗΝ ΟΜΑΔΑ ΑΝΤΙΡΡΗΣΕΩΝ ΤΟΥ ΤΟΜΕΑ

ΑΡ. ΠΡΩΤ./ ΗΜΕΡΟΜ.	ΟΝΟΜΑΤΕΠΩΝΥΜΟ ΑΙΤΟΥΝΤΟΣ	ΣΤΟΙΧΕΙΑ Δ.Χ.			ΣΤΟΙΧΕΙΑ ΑΝΤΙΡΡΗΣΗΣ		ΛΟΙΠΑ ΣΤΟΙΧΕΙΑ ΠΟΥ ΥΠΟΒΛΗΘΗΚΑΝ ΜΕ ΤΗΝ ΑΝΤΙΡΡΗΣΗ
		ΤΜΗΜΑ	Δ.Κ.Α.	ΕΝΔΕΙΞΗ	ΕΜΒΑΔΟΝ	ΔΙΑΤΥΠΩΣΗ	
199194/17-12-2018	/ ΔΗΜΟΣ ΠΕΛΛΑΣ	1	3801700153	ΑΔ, , , 1	6818.28	Διατύπωση 1	<ul style="list-style-type: none"> Αποφάσεις όπως αναφέρονται στη θεμελίωση του έννομου συμφέροντος

ΑΠΟΔΕΚΤΗ ΠΛΗΡΩΣ	<input type="radio"/>
ΑΠΟΔΕΚΤΗ ΕΝ ΜΕΡΕΙ	<input type="radio"/>
ΑΠΟΡΡΙΠΤΕΤΑΙ	<input checked="" type="radio"/>

ΥΠΑΓΩΓΗ ΣΕ ΠΡΟΔΗΛΟ	<input type="checkbox"/>
--------------------	--------------------------

ΔΙΑΤΥΠΩΣΕΙΣ

ΤΜΗΜΑ	ΠΕΡΙΓΡΑΦΗ
1	Το πολύγωνο κακώς χαρακτηρίστηκε δασικό στον πρόσφατο ορθοφωτοχάρτη . Με την εγκατάλειψη της γεωργικής δραστηριότητας , εγκαταστάθηκαν κάποια άτομα χαμηλής κυρίως βλάστησης τα οποία όμως δεν μπορούν να αλλάξουν το χαρακτήρα των εκτάσεων. Οι εκτάσεις αυτές πρόκειται να παραχωρηθούν με εκμίσθωση σε δημότες για καλλιέργεια και για το λόγο αυτό ζητάμε το χαρακτηρισμό τους ως ΑΑ.

ΑΙΤΙΟΛΟΓΙΑ

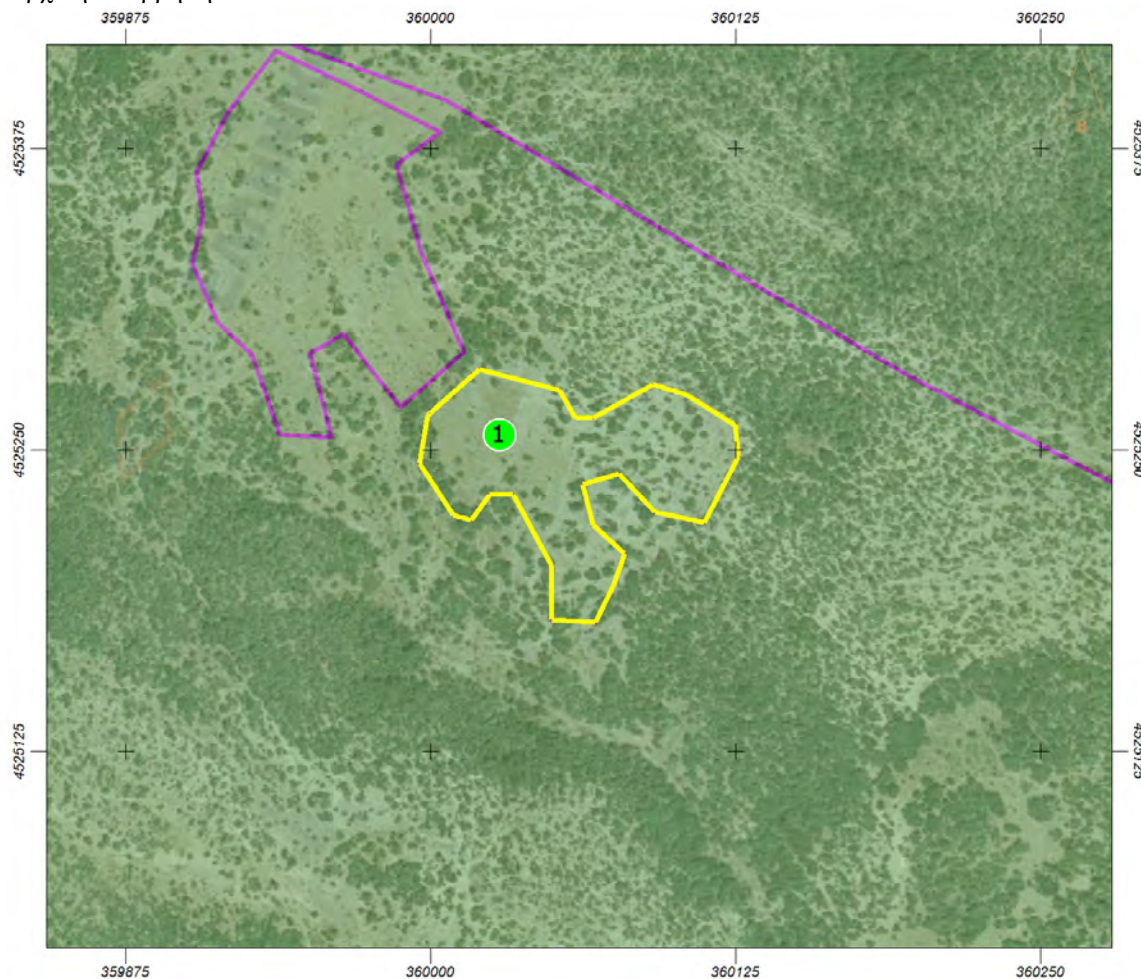
ΠΑΡΑΤΗΡΗΣΕΙΣ

Από τη φωτοερμηνεία των ορθοφωτοχαρτών έτους λήψης 1945 και, 2007-2009, διαπιστώθηκε ότι η εξεταζόμενη έκταση έχει σήμερα Δασικό χαρακτήρα και επομένως η αντίρρηση απορρίπτεται ομόφωνα , με την καταγραφή της έκτασης ως "ΑΔ".

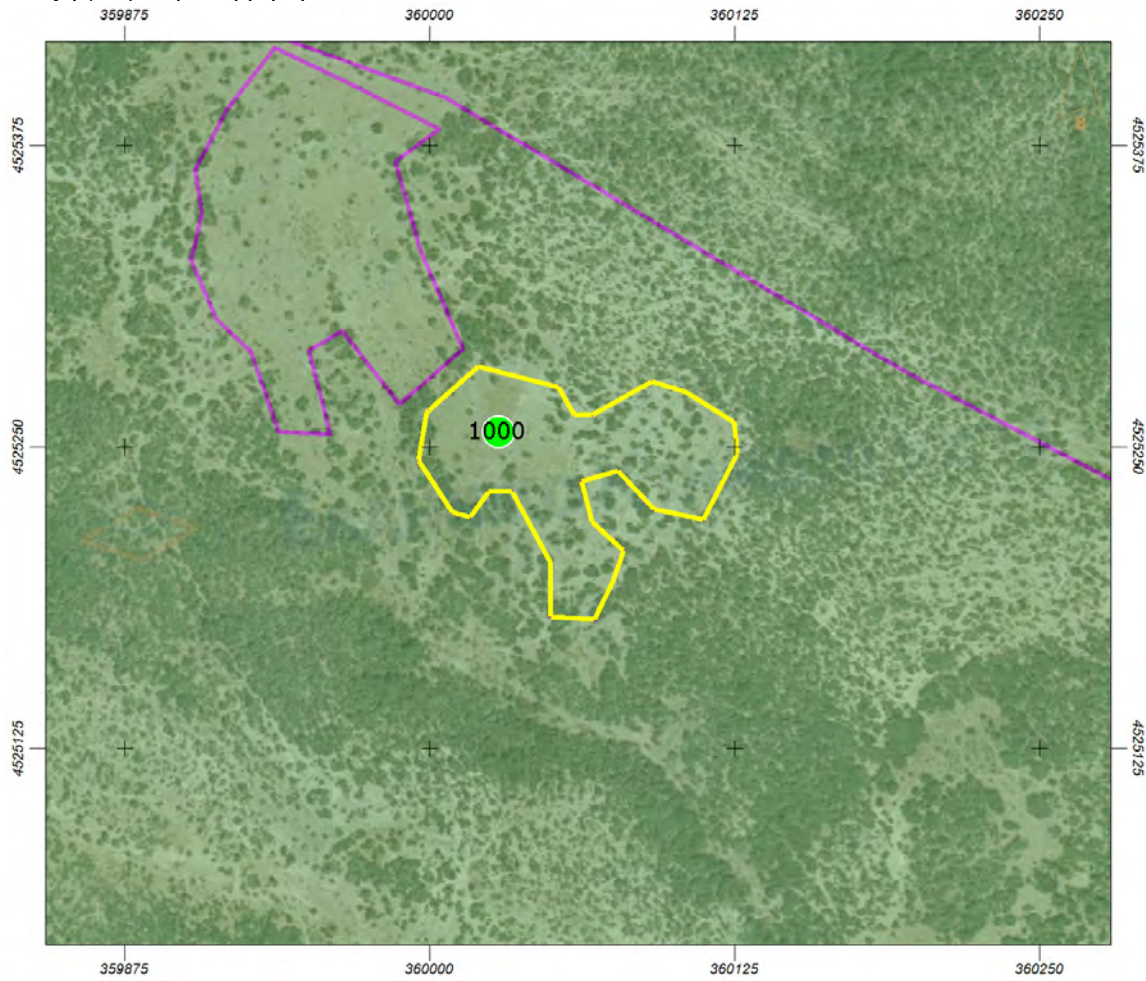
	ΤΜΗΜΑ	Φ/Ε Α/Φ ΠΑΛΑΙΟΤΕΡΗΣ ΛΗΨΗΣ	Φ/Ε Α/Φ ΠΡΟΣΦΑΤΗΣ ΛΗΨΗΣ	ΑΥΤΟΨΙΑ	ΆΛΛΑ ΣΤΟΙΧΕΙΑ	ΠΡΟΤΑΣΗ
Πρόεδρος ΚΡΟΥΣΤΑΛΑΚΙΔΟΥ ΒΑΓΙΑ	1					ΑΠΟΔΕΚΤΗ ΠΛΗΡΩΣ <input type="radio"/> ΑΠΟΔΕΚΤΗ ΕΝ ΜΕΡΕΙ <input type="radio"/> ΑΠΟΡΡΙΠΤΕΤΑΙ <input checked="" type="radio"/> ΥΠΑΓΩΓΗ ΣΕ ΠΡΟΔΗΛΟ <input type="checkbox"/>
Μέλος ΠΑΠΑΔΗΜΗΤΡΙΟΥ ΠΕΤΡΟΣ	1					ΑΠΟΔΕΚΤΗ ΠΛΗΡΩΣ <input type="radio"/> ΑΠΟΔΕΚΤΗ ΕΝ ΜΕΡΕΙ <input type="radio"/> ΑΠΟΡΡΙΠΤΕΤΑΙ <input checked="" type="radio"/> ΥΠΑΓΩΓΗ ΣΕ ΠΡΟΔΗΛΟ <input type="checkbox"/>
Μέλος ΣΤΟΓΙΟΣ ΠΑΝΑΓΙΩΤΗΣ	1					ΑΠΟΔΕΚΤΗ ΠΛΗΡΩΣ <input type="radio"/> ΑΠΟΔΕΚΤΗ ΕΝ ΜΕΡΕΙ <input type="radio"/> ΑΠΟΡΡΙΠΤΕΤΑΙ <input checked="" type="radio"/>

Α.Α. ΑΡΧΙΚΩΝ ΠΟΛΥΓΩΝΩΝ	Α.Α. ΝΕΩΝ ΠΟΛΥΓΩΝΩΝ	ΕΜΒ ΑΔΟΝ	ΣΥΝΤΕΤΑΓΜΕΝΕΣ ΚΟΡΥΦΩΝ ΝΕΩΝ ΠΟΛΥΓΩΝΩΝ	ΚΑΤΗΓΟΡΙΑ ΜΟΡΦΗΣ/ΚΑΛΥΨΗΣ ΑΠΟΦΑΣΗΣ ΕΠ.Ε.Α.			
				Νέος Πρωτεύων	Νέος Δευτερεύων	Νέος Τριτεύων	Νέο Landtype
1	1000	6818.28	ΤΜΗΜΑ 1 X1=360052,998 Y1=4525274,759 X2=360059,359 Y2=4525263,101 X3=360066,781 Y3=4525263,101 X4=360091,167 Y4=4525276,878 X5=360104,950 Y5=4525272,639 X6=360125,095 Y6=4525259,922 X7=360126,155 Y7=4525247,204 X8=360112,372 Y8=4525219,650 X9=360092,227 Y9=4525223,889 X10=360077,384 Y10=4525239,786 X11=360062,540 Y11=4525235,547 X12=360066,781 Y12=4525218,590 X13=360079,504 Y13=4525206,932 X14=360075,263 Y14=4525194,215 X15=360067,841 Y15=4525178,318 X16=360049,817 Y16=4525179,378 X17=360049,817 Y17=4525201,633 X18=360033,913 Y18=4525231,308 X19=360024,370 Y19=4525231,308 X20=360016,949 Y20=4525220,710 X21=360009,527 Y21=4525222,829 X22=360000,000 Y22=4525237,479 X23=359995,743 Y23=4525244,025 X24=359998,924 Y24=4525264,161 X25=360000,000 Y25=4525265,129 X26=360020,129 Y26=4525283,237 X27=360052,998 Y27=4525274,759	ΑΔ			1

Αρχική αντίρρηση



Επεξεργασμένη αντίρρηση



Ημερομηνία/Τόπος: 06-10-2021, ΕΛΕΣΣΑ

Ο/Η ΠΡΟΕΔΡΟΣ
ΚΡΟΥΣΤΑΛΑΚΙΔΟΥ
ΒΑΓΙΑ

ΤΑ ΜΕΛΗ

1)
ΠΑΠΑΔΗΜΗΤΡΙΟΥ
ΠΕΤΡΟΣ

2)
ΣΤΟΓΙΟΣ
ΠΑΝΑΓΙΩΤΗΣ

ΑΠΟΦΑΣΗ 21
ΕΠΙΤΡΟΠΗΣ ΕΞΕΤΑΣΗΣ ΑΝΤΙΡΡΗΣΕΩΝ ΔΑΣΙΚΟΥ ΧΑΡΤΗ
ΤΟΠΙΚΗΣ/ΔΗΜΟΤΙΚΗΣ ΚΟΙΝΟΤΗΤΑΣ ΑΧΛΑΔΟΧΩΡΙΟΥ
ΔΗΜΟΥ ΠΕΛΛΑΣ
ΠΕΡΙΦΕΡΕΙΑΚΗΣ ΕΝΟΤΗΤΑΣ ΠΕΛΛΑΣ
ΠΟΥ ΕΜΠΙΠΤΕΙ ΣΤΗΝ ΟΜΑΔΑ ΑΝΤΙΡΡΗΣΕΩΝ ΤΟΥ ΤΟΜΕΑ

ΑΡ. ΠΡΩΤ./ ΗΜΕΡΟΜ.	ΟΝΟΜΑΤΕΠΩΝΥΜΟ ΑΙΤΟΥΝΤΟΣ	ΣΤΟΙΧΕΙΑ Δ.Χ.			ΣΤΟΙΧΕΙΑ ΑΝΤΙΡΡΗΣΗΣ		ΛΟΙΠΑ ΣΤΟΙΧΕΙΑ ΠΟΥ ΥΠΟΒΛΗΘΗΚΑΝ ΜΕ ΤΗΝ ΑΝΤΙΡΡΗΣΗ
		ΤΜΗΜΑ	Δ.Κ.Α.	ΕΝΔΕΙΞΗ	ΕΜΒΑΔΟΝ	ΔΙΑΤΥΠΩΣΗ	
199195/17-12-2018	/ ΔΗΜΟΣ ΠΕΛΛΑΣ	1	3801700117	ΑΔ, , , 1	7949.42	Διατύπωση 1	<ul style="list-style-type: none"> Αποφάσεις όπως αναφέρονται στη θεμελίωση του έννομου συμφέροντος

ΑΠΟΔΕΚΤΗ ΠΛΗΡΩΣ	<input type="radio"/>
ΑΠΟΔΕΚΤΗ ΕΝ ΜΕΡΕΙ	<input type="radio"/>
ΑΠΟΡΡΙΠΤΕΤΑΙ	<input checked="" type="radio"/>

ΥΠΑΓΩΓΗ ΣΕ ΠΡΟΔΗΛΟ	<input type="checkbox"/>
--------------------	--------------------------

ΔΙΑΤΥΠΩΣΕΙΣ

ΤΜΗΜΑ	ΠΕΡΙΓΡΑΦΗ
1	Το πολύγωνο κακώς χαρακτηρίστηκε δασικό στον πρόσφατο ορθοφωτοχάρτη . Με την εγκατάλειψη της γεωργικής δραστηριότητας , εγκαταστάθηκαν κάποια άτομα χαμηλής κυρίως βλάστησης τα οποία όμως δεν μπορούν να αλλάξουν το χαρακτήρα των εκτάσεων. Οι εκτάσεις αυτές πρόκειται να παραχωρηθούν με εκμίσθωση σε δημότες για καλλιέργεια και για το λόγο αυτό ζητάμε το χαρακτηρισμό τους ως ΑΑ.

ΑΙΤΙΟΛΟΓΙΑ

ΠΑΡΑΤΗΡΗΣΕΙΣ

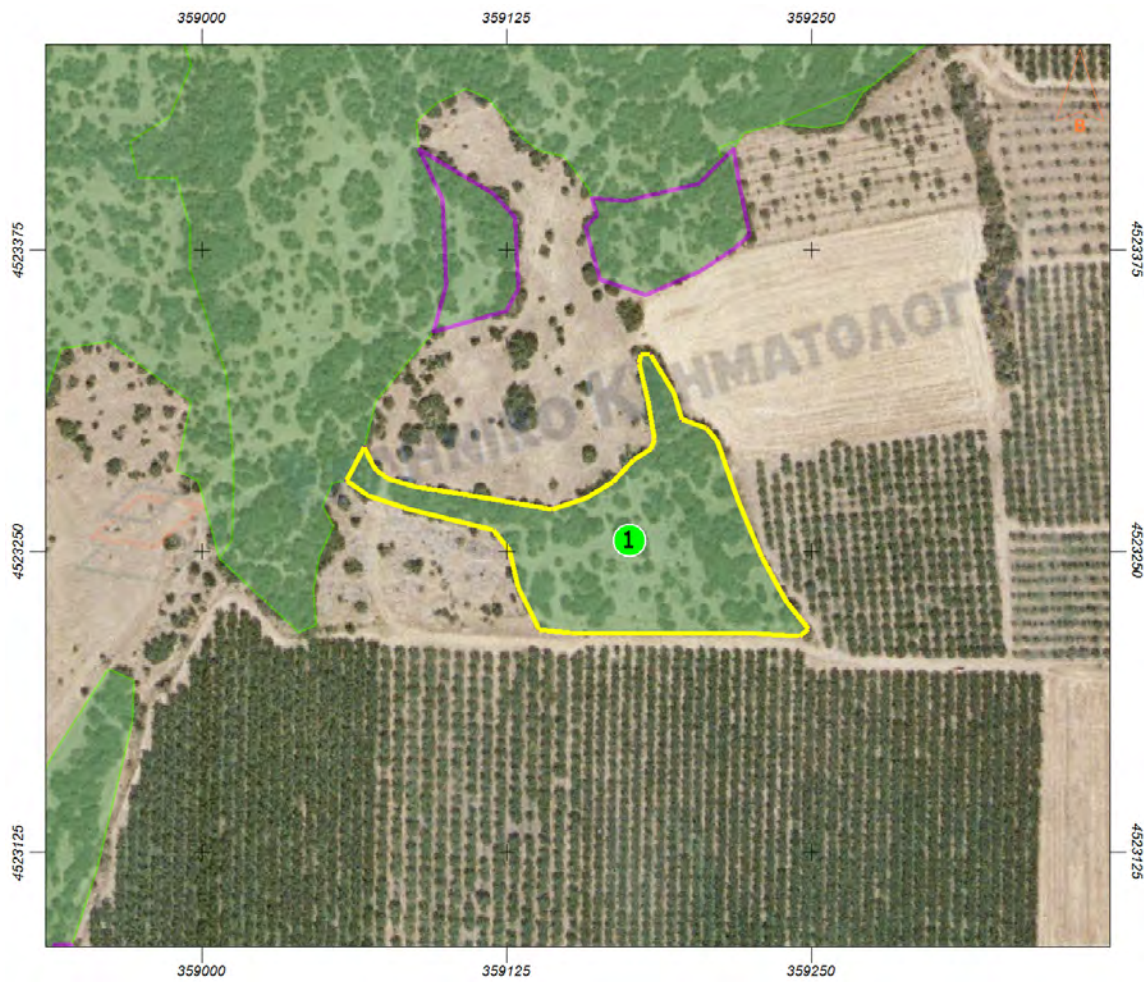
Από τη φωτοερμηνεία των ορθοφωτοχαρτών έτους λήψης 1945 και, 2007-2009, διαπιστώθηκε ότι η εξεταζόμενη έκταση έχει σήμερα Δασικό χαρακτήρα και επομένως η αντίρρηση απορρίπτεται ομόφωνα , με την καταγραφή της έκτασης ως "ΑΔ".

	ΤΜΗΜΑ	Φ/Ε Α/Φ ΠΑΛΑΙΟΤΕΡΗΣ ΛΗΨΗΣ	Φ/Ε Α/Φ ΠΡΟΣΦΑΤΗΣ ΛΗΨΗΣ	ΑΥΤΟΨΙΑ	ΆΛΛΑ ΣΤΟΙΧΕΙΑ	ΠΡΟΤΑΣΗ
Πρόεδρος ΚΡΟΥΣΤΑΛΑΚΙΔΟΥ ΒΑΓΙΑ	1					ΑΠΟΔΕΚΤΗ ΠΛΗΡΩΣ <input type="radio"/> ΑΠΟΔΕΚΤΗ ΕΝ ΜΕΡΕΙ <input type="radio"/> ΑΠΟΡΡΙΠΤΕΤΑΙ <input checked="" type="radio"/> ΥΠΑΓΩΓΗ ΣΕ ΠΡΟΔΗΛΟ <input type="checkbox"/>
Μέλος ΠΑΠΑΔΗΜΗΤΡΙΟΥ ΠΕΤΡΟΣ	1					ΑΠΟΔΕΚΤΗ ΠΛΗΡΩΣ <input type="radio"/> ΑΠΟΔΕΚΤΗ ΕΝ ΜΕΡΕΙ <input type="radio"/> ΑΠΟΡΡΙΠΤΕΤΑΙ <input checked="" type="radio"/> ΥΠΑΓΩΓΗ ΣΕ ΠΡΟΔΗΛΟ <input type="checkbox"/>
Μέλος ΣΤΟΓΙΟΣ ΠΑΝΑΓΙΩΤΗΣ	1					ΑΠΟΔΕΚΤΗ ΠΛΗΡΩΣ <input type="radio"/> ΑΠΟΔΕΚΤΗ ΕΝ ΜΕΡΕΙ <input type="radio"/> ΑΠΟΡΡΙΠΤΕΤΑΙ <input checked="" type="radio"/>

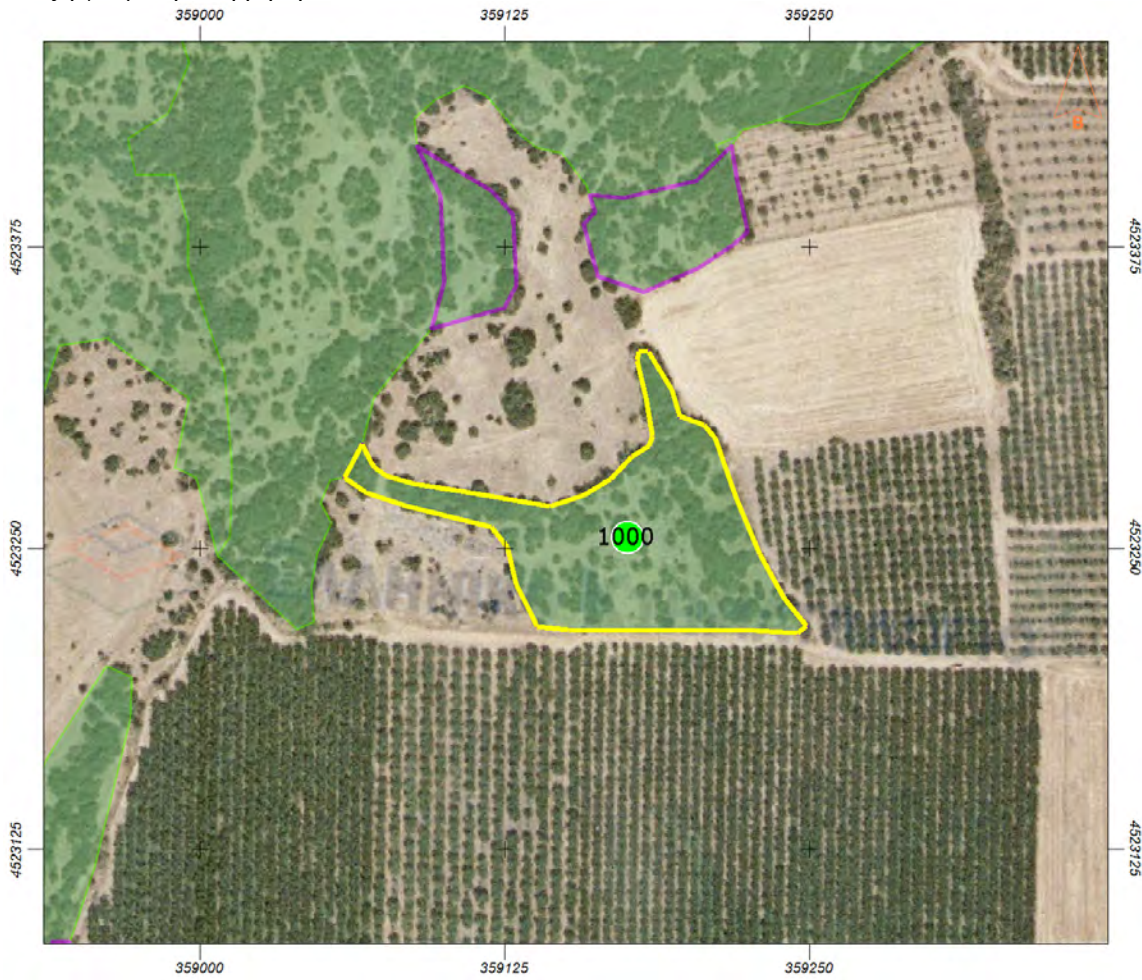


Α.Α. ΑΡΧΙ ΚΩΝ ΠΟΛ ΥΓΩ ΝΩΝ	Α.Α. ΝΕΩ Ν Π ΟΛΥ ΓΩΝ ΩΝ	ΕΜΒ ΑΔΟ Ν	ΣΥΝΤΕΤΑΓΜΕΝΕΣ ΚΟΡΥΦΩΝ ΝΕ ΩΝ ΠΟΛΥΓΩΝΩΝ	ΚΑΤΗΓΟΡΙΑ ΜΟΡΦΗΣ/ΚΑΛΥΨΗΣ ΑΠΟΦΑΣΗΣ ΕΠ.Ε.Α.			
				Νέος Πρωτεύων	Νέος Δευτερεύων	Νέος Τριτεύων	Νέο Landtype
1	1000	7949.42	ΤΜΗΜΑ 1 X1=359220,009 Y1=4523270,561 X2=359229,743 Y2=4523247,386 X3=359239,762 Y3=4523229,075 X4=359248,975 Y4=4523217,487 X5=359245,202 Y5=4523214,484 X6=359222,300 Y6=4523215,915 X7=359179,073 Y7=4523215,628 X8=359151,304 Y8=4523215,915 X9=359138,422 Y9=4523217,345 X10=359134,986 Y10=4523224,212 X11=359129,834 Y11=4523234,798 X12=359126,112 Y12=4523250,247 X13=359119,444 Y13=4523258,495 X14=359085,146 Y14=4523267,093 X15=359068,393 Y15=4523272,976 X16=359059,337 Y16=4523279,085 X17=359066,700 Y17=4523293,127 X18=359070,078 Y18=4523285,952 X19=359071,519 Y19=4523283,433 X20=359076,559 Y20=4523279,835 X21=359088,324 Y21=4523276,569 X22=359109,222 Y22=4523273,136 X23=359128,688 Y23=4523269,989 X24=359143,575 Y24=4523267,128 X25=359157,602 Y25=4523271,706 X26=359168,480 Y26=4523278,572 X27=359177,068 Y27=4523287,728 X28=359184,512 Y28=4523292,305 X29=359185,657 Y29=4523296,311 X30=359183,080 Y30=4523312,047 X31=359179,359 Y31=4523327,783 X32=359180,217 Y32=4523331,502 X33=359184,226 Y33=4523331,502 X34=359193,672 Y34=4523315,480 X35=359196,821 Y35=4523304,608 X36=359206,841 Y36=4523300,889 X37=359211,421 Y37=4523295,453 X38=359220,009 Y38=4523270,561	ΑΔ			1

Αρχική αντίρρηση



Επεξεργασμένη αντίρρηση



Ημερομηνία/Τόπος: 06-10-2021, ΕΛΕΣΣΑ

Ο/Η ΠΡΟΕΔΡΟΣ
ΚΡΟΥΣΤΑΛΑΚΙΔΟΥ
ΒΑΓΙΑ

ΤΑ ΜΕΛΗ

1)
ΠΑΠΑΔΗΜΗΤΡΙΟΥ
ΠΕΤΡΟΣ

2)
ΣΤΟΓΙΟΣ
ΠΑΝΑΓΙΩΤΗΣ

ΑΠΟΦΑΣΗ 22
ΕΠΙΤΡΟΠΗΣ ΕΞΕΤΑΣΗΣ ΑΝΤΙΡΡΗΣΕΩΝ ΔΑΣΙΚΟΥ ΧΑΡΤΗ
ΤΟΠΙΚΗΣ/ΔΗΜΟΤΙΚΗΣ ΚΟΙΝΟΤΗΤΑΣ ΑΧΛΑΔΟΧΩΡΙΟΥ
ΔΗΜΟΥ ΠΕΛΛΑΣ
ΠΕΡΙΦΕΡΕΙΑΚΗΣ ΕΝΟΤΗΤΑΣ ΠΕΛΛΑΣ
ΠΟΥ ΕΜΠΙΠΤΕΙ ΣΤΗΝ ΟΜΑΔΑ ΑΝΤΙΡΡΗΣΕΩΝ ΤΟΥ ΤΟΜΕΑ

ΑΡ. ΠΡΩΤ./ ΗΜΕΡΟΜ.	ΟΝΟΜΑΤΕΠΩΝΥΜΟ ΑΙΤΟΥΝΤΟΣ	ΣΤΟΙΧΕΙΑ Δ.Χ.			ΣΤΟΙΧΕΙΑ ΑΝΤΙΡΡΗΣΗΣ		ΛΟΙΠΑ ΣΤΟΙΧΕΙΑ ΠΟΥ ΥΠΟΒΛΗΘΗΚΑΝ ΜΕ ΤΗΝ ΑΝΤΙΡΡΗΣΗ
		ΤΜΗΜΑ	Δ.Κ.Α.	ΕΝΔΕΙΞΗ	ΕΜΒΑΔΟΝ	ΔΙΑΤΥΠΩΣΗ	
199196/17-12-2018	/ ΔΗΜΟΣ ΠΕΛΛΑΣ	1	3801700120	ΑΔ, , , 1	1706.68	Διατύπωση 1	<ul style="list-style-type: none"> Αποφάσεις όπως αναφέρονται στη θεμελίωση του έννομου συμφέροντος

ΑΠΟΔΕΚΤΗ ΠΛΗΡΩΣ	<input type="radio"/>
ΑΠΟΔΕΚΤΗ ΕΝ ΜΕΡΕΙ	<input type="radio"/>
ΑΠΟΡΡΙΠΤΕΤΑΙ	<input checked="" type="radio"/>

ΥΠΑΓΩΓΗ ΣΕ ΠΡΟΔΗΛΟ	<input type="checkbox"/>
--------------------	--------------------------

ΔΙΑΤΥΠΩΣΕΙΣ

ΤΜΗΜΑ	ΠΕΡΙΓΡΑΦΗ
1	Το πολύγωνο κακώς χαρακτηρίστηκε δασικό στον πρόσφατο ορθοφωτοχάρτη . Με την εγκατάλειψη της γεωργικής δραστηριότητας , εγκαταστάθηκαν κάποια άτομα χαμηλής κυρίως βλάστησης τα οποία όμως δεν μπορούν να αλλάξουν το χαρακτήρα των εκτάσεων. Οι εκτάσεις αυτές πρόκειται να παραχωρηθούν με εκμίσθωση σε δημότες για καλλιέργεια και για το λόγο αυτό ζητάμε το χαρακτηρισμό τους ως ΑΑ.

ΑΙΤΙΟΛΟΓΙΑ

ΠΑΡΑΤΗΡΗΣΕΙΣ

Από τη φωτοερμηνεία των ορθοφωτοχαρτών έτους λήψης 1945 και, 2007-2009, διαπιστώθηκε ότι η εξεταζόμενη έκταση έχει σήμερα Δασικό χαρακτήρα και επομένως η αντίρρηση απορρίπτεται ομόφωνα , με την καταγραφή της έκτασης ως "ΑΔ".

	ΤΜΗΜΑ	Φ/Ε Α/Φ ΠΑΛΑΙΟΤΕΡΗΣ ΛΗΨΗΣ	Φ/Ε Α/Φ ΠΡΟΣΦΑΤΗΣ ΛΗΨΗΣ	ΑΥΤΟΨΙΑ	ΆΛΛΑ ΣΤΟΙΧΕΙΑ	ΠΡΟΤΑΣΗ
Πρόεδρος ΚΡΟΥΣΤΑΛΑΚΙΔΟΥ ΒΑΓΙΑ	1					ΑΠΟΔΕΚΤΗ ΠΛΗΡΩΣ <input type="radio"/> ΑΠΟΔΕΚΤΗ ΕΝ ΜΕΡΕΙ <input type="radio"/> ΑΠΟΡΡΙΠΤΕΤΑΙ <input checked="" type="radio"/> ΥΠΑΓΩΓΗ ΣΕ ΠΡΟΔΗΛΟ <input type="checkbox"/>
Μέλος ΠΑΠΑΔΗΜΗΤΡΙΟΥ ΠΕΤΡΟΣ	1					ΑΠΟΔΕΚΤΗ ΠΛΗΡΩΣ <input type="radio"/> ΑΠΟΔΕΚΤΗ ΕΝ ΜΕΡΕΙ <input type="radio"/> ΑΠΟΡΡΙΠΤΕΤΑΙ <input checked="" type="radio"/> ΥΠΑΓΩΓΗ ΣΕ ΠΡΟΔΗΛΟ <input type="checkbox"/>
Μέλος ΣΤΟΓΙΟΣ ΠΑΝΑΓΙΩΤΗΣ	1					ΑΠΟΔΕΚΤΗ ΠΛΗΡΩΣ <input type="radio"/> ΑΠΟΔΕΚΤΗ ΕΝ ΜΕΡΕΙ <input type="radio"/> ΑΠΟΡΡΙΠΤΕΤΑΙ <input checked="" type="radio"/>



Α.Α. ΑΡΧΙ ΚΩΝ ΠΟΛ ΥΓΩ ΝΩΝ	Α.Α. ΝΕΩ Ν Π ΟΛΥ ΓΩΝ ΩΝ	ΕΜΒ ΑΔΟ Ν	ΣΥΝΤΕΤΑΓΜΕΝΕΣ ΚΟΡΥΦΩΝ ΝΕ ΩΝ ΠΟΛΥΓΩΝΩΝ	ΚΑΤΗΓΟΡΙΑ ΜΟΡΦΗΣ/ΚΑΛΥΨΗΣ ΑΠΟΦΑΣΗΣ ΕΠ.Ε.Α.			
				Νέος Πρωτεύων	Νέος Δευτερεύων	Νέος Τριτεύων	Νέο Landtype
1	1000	1706.68	ΤΜΗΜΑ 1 X1=359124,853 Y1=4523349,478 X2=359095,116 Y2=4523340,861 X3=359100,320 Y3=4523360,284 X4=359098,843 Y4=4523395,697 X5=359089,215 Y5=4523416,545 X6=359119,762 Y6=4523398,044 X7=359128,556 Y7=4523388,331 X8=359129,944 Y8=4523358,729 X9=359124,853 Y9=4523349,478	ΑΔ			1

Αρχική αντίρρηση



Επεξεργασμένη αντίρρηση



Ημερομηνία/Τόπος: 06-10-2021, ΕΛΕΣΣΑ

Ο/Η ΠΡΟΕΔΡΟΣ
ΚΡΟΥΣΤΑΛΑΚΙΔΟΥ
ΒΑΓΙΑ

ΤΑ ΜΕΛΗ

1)
ΠΑΠΑΔΗΜΗΤΡΙΟΥ
ΠΕΤΡΟΣ

2)
ΣΤΟΓΙΟΣ
ΠΑΝΑΓΙΩΤΗΣ

ΑΠΟΦΑΣΗ 23
ΕΠΙΤΡΟΠΗΣ ΕΞΕΤΑΣΗΣ ΑΝΤΙΡΡΗΣΕΩΝ ΔΑΣΙΚΟΥ ΧΑΡΤΗ
ΤΟΠΙΚΗΣ/ΔΗΜΟΤΙΚΗΣ ΚΟΙΝΟΤΗΤΑΣ
ΑΧΛΑΔΟΧΩΡΙΟΥ

ΔΗΜΟΥ ΠΕΛΛΑΣ
ΠΕΡΙΦΕΡΕΙΑΚΗΣ ΕΝΟΤΗΤΑΣ ΠΕΛΛΑΣ
ΠΟΥ ΕΜΠΙΠΤΕΙ ΣΤΗΝ ΟΜΑΔΑ ΑΝΤΙΡΡΗΣΕΩΝ ΤΟΥ ΤΟΜΕΑ

ΑΡ. ΠΡΩΤ./ ΗΜΕΡΟΜ.	ΟΝΟΜΑΤΕΠΩΝΥΜΟ ΑΙΤΟΥΝΤΟΣ	ΣΤΟΙΧΕΙΑ Δ.Χ.			ΣΤΟΙΧΕΙΑ ΑΝΤΙΡΡΗΣΗΣ		ΛΟΙΠΑ ΣΤΟΙΧΕΙΑ ΠΟΥ ΥΠΟΒΛΗΘΗΚΑΝ ΜΕ ΤΗΝ ΑΝΤΙΡΡΗΣΗ
		ΤΜΗΜΑ	Δ.Κ.Α.	ΕΝΔΕΙΞΗ	ΕΜΒΑΔΟΝ	ΔΙΑΤΥΠΩΣΗ	
199197/17-12-2018	/ ΔΗΜΟΣ ΠΕΛΛΑΣ	1	3801700121	ΑΔ, , ,1	2313.93	Διατύπωση 1	<ul style="list-style-type: none"> Αποφάσεις όπως αναφέρονται στη θεμελίωση του έννομου συμφέροντος

ΑΠΟΔΕΚΤΗ ΠΛΗΡΩΣ	<input type="radio"/>
ΑΠΟΔΕΚΤΗ ΕΝ ΜΕΡΕΙ	<input type="radio"/>
ΑΠΟΡΡΙΠΤΕΤΑΙ	<input checked="" type="radio"/>

ΥΠΑΓΩΓΗ ΣΕ ΠΡΟΔΗΛΟ	<input type="checkbox"/>
--------------------	--------------------------

ΔΙΑΤΥΠΩΣΕΙΣ

ΤΜΗΜΑ	ΠΕΡΙΓΡΑΦΗ
1	Το πολύγωνο κακώς χαρακτηρίστηκε δασικό στον πρόσφατο ορθοφωτοχάρτη . Με την εγκατάλειψη της γεωργικής δραστηριότητας , εγκαταστάθηκαν κάποια άτομα χαμηλής κυρίως βλάστησης τα οποία όμως δεν μπορούν να αλλάξουν το χαρακτήρα των εκτάσεων. Οι εκτάσεις αυτές πρόκειται να παραχωρηθούν με εκμίσθωση σε δημότες για καλλιέργεια και για το λόγο αυτό ζητάμε το χαρακτηρισμό τους ως ΑΑ.

ΑΙΤΙΟΛΟΓΙΑ

ΠΑΡΑΤΗΡΗΣΕΙΣ

<p>Από τη φωτοερμηνεία των ορθοφωτοχαρτών έτους λήψης 1945 και, 2007-2009, διαπιστώθηκε ότι η εξεταζόμενη έκταση έχει σήμερα Δασικό χαρακτήρα και επομένως η αντίρρηση απορρίπτεται ομόφωνα , με την καταγραφή της έκτασης ως "ΑΔ".</p>	
---	--

	ΤΜΗΜΑ	Φ/Ε Α/Φ ΠΑΛΑΙΟΤΕΡΗΣ ΛΗΨΗΣ	Φ/Ε Α/Φ ΠΡΟΣΦΑΤΗΣ ΛΗΨΗΣ	ΑΥΤΟΨΙΑ	ΆΛΛΑ ΣΤΟΙΧΕΙΑ	ΠΡΟΤΑΣΗ
Πρόεδρος ΚΡΟΥΣΤΑΛΑΚΙΔΟΥ ΒΑΓΙΑ	1					ΑΠΟΔΕΚΤΗ ΠΛΗΡΩΣ <input type="radio"/> ΑΠΟΔΕΚΤΗ ΕΝ ΜΕΡΕΙ <input type="radio"/> ΑΠΟΡΡΙΠΤΕΤΑΙ <input checked="" type="radio"/> ΥΠΑΓΩΓΗ ΣΕ ΠΡΟΔΗΛΟ <input type="checkbox"/>
Μέλος ΠΑΠΑΔΗΜΗΤΡΙΟΥ ΠΕΤΡΟΣ	1					ΑΠΟΔΕΚΤΗ ΠΛΗΡΩΣ <input type="radio"/> ΑΠΟΔΕΚΤΗ ΕΝ ΜΕΡΕΙ <input type="radio"/> ΑΠΟΡΡΙΠΤΕΤΑΙ <input checked="" type="radio"/> ΥΠΑΓΩΓΗ ΣΕ ΠΡΟΔΗΛΟ <input type="checkbox"/>
Μέλος ΣΤΟΓΙΟΣ ΠΑΝΑΓΙΩΤΗΣ	1					ΑΠΟΔΕΚΤΗ ΠΛΗΡΩΣ <input type="radio"/> ΑΠΟΔΕΚΤΗ ΕΝ ΜΕΡΕΙ <input type="radio"/>

ΑΠΟΡΡΙΠΤΕΤΑΙ
 ΥΠΑΓΩΓΗ ΣΕ ΠΡΟΔΗΛΟ

Α.Α. ΑΡΧΙΚΩΝ ΠΟΛΥΓΩΝΩΝ	Α.Α. ΝΕΩΝ ΠΟΛΥΓΩΝΩΝ	ΕΜΒΑΔΟΝ	ΣΥΝΤΕΤΑΓΜΕΝΕΣ ΚΟΡΥΦΩΝ ΝΕΩΝ ΠΟΛΥΓΩΝΩΝ	ΚΑΤΗΓΟΡΙΑ ΜΟΡΦΗΣ/ΚΑΛΥΨΗΣ ΑΠΟΦΑΣΗΣ ΕΠ.Ε.Α.			
				Νέος Πρωτεύων	Νέος Δευτερεύων	Νέος Τριτεύων	Νέο Landtype
1	1000	2313.93	ΤΜΗΜΑ 1 X1=359220,540 Y1=4523401,967 X2=359224,768 Y2=4523381,038 X3=359218,890 Y3=4523375,722 X4=359204,335 Y4=4523365,930 X5=359182,224 Y5=4523356,138 X6=359163,393 Y6=4523362,559 X7=359157,473 Y7=4523384,256 X8=359162,209 Y8=4523389,385 X9=359159,982 Y9=4523396,309 X10=359174,226 Y10=4523395,163 X11=359203,594 Y11=4523402,196 X12=359218,146 Y12=4523416,677 X13=359220,540 Y13=4523401,967	ΑΔ			1

Αρχική αντίρρηση



Επεξεργασμένη αντίρρηση



Ημερομηνία/Τόπος: 06-10-2021, ΕΛΕΣΣΑ

Ο/Η ΠΡΟΕΔΡΟΣ
ΚΡΟΥΣΤΑΛΑΚΙΔΟΥ
ΒΑΓΙΑ

ΤΑ ΜΕΛΗ

1)
ΠΑΠΑΔΗΜΗΤΡΙΟΥ
ΠΕΤΡΟΣ

2)
ΣΤΟΓΙΟΣ
ΠΑΝΑΓΙΩΤΗΣ

ΑΠΟΦΑΣΗ .24
ΕΠΙΤΡΟΠΗΣ ΕΞΕΤΑΣΗΣ ΑΝΤΙΡΡΗΣΕΩΝ ΔΑΣΙΚΟΥ ΧΑΡΤΗ
ΤΟΠΙΚΗΣ/ΔΗΜΟΤΙΚΗΣ ΚΟΙΝΟΤΗΤΑΣ ΑΧΛΑΟΧΩΡΙΟΥ
ΔΗΜΟΥ ΠΕΛΛΑΣ
ΠΕΡΙΦΕΡΕΙΑΚΗΣ ΕΝΟΤΗΤΑΣ ΠΕΛΛΑΣ
ΠΟΥ ΕΜΠΙΠΤΕΙ ΣΤΗΝ ΟΜΑΔΑ ΑΝΤΙΡΡΗΣΕΩΝ ΤΟΥ ΤΟΜΕΑ

ΑΡ. ΠΡΩΤ./ ΗΜΕΡΟΜ.	ΟΝΟΜΑΤΕΠΩΝΥΜΟ ΑΙΤΟΥΝΤΟΣ	ΣΤΟΙΧΕΙΑ Δ.Χ.			ΣΤΟΙΧΕΙΑ ΑΝΤΙΡΡΗΣΗΣ		ΛΟΙΠΑ ΣΤΟΙΧΕΙΑ ΠΟΥ ΥΠΟΒΛΗΘΗΚΑΝ ΜΕ ΤΗΝ ΑΝΤΙΡΡΗΣΗ
		ΤΜΗΜΑ	Δ.Κ.Α.	ΕΝΔΕΙΞΗ	ΕΜΒΑΔΟΝ	ΔΙΑΤΥΠΩΣΗ	
199198/17-12-2018	/ ΔΗΜΟΣ ΠΕΛΛΑΣ	1	3801700124	ΑΔ, , , 1	25507.31	Διατύπωση 1	• Αποφάσεις όπως αναφέρονται στη θεμελίωση του έννομου συμφέροντος

ΑΠΟΔΕΚΤΗ ΠΛΗΡΩΣ	<input type="radio"/>
ΑΠΟΔΕΚΤΗ ΕΝ ΜΕΡΕΙ	<input type="radio"/>
ΑΠΟΡΡΙΠΤΕΤΑΙ	<input checked="" type="radio"/>

ΥΠΑΓΩΓΗ ΣΕ ΠΡΟΔΗΛΟ	<input type="checkbox"/>
--------------------	--------------------------

ΔΙΑΤΥΠΩΣΕΙΣ

ΤΜΗΜΑ	ΠΕΡΙΓΡΑΦΗ
1	Το πολύγωνο κακώς χαρακτηρίστηκε δασικό στον πρόσφατο ορθοφωτοχάρτη . Με την εγκατάλειψη της γεωργικής δραστηριότητας , εγκαταστάθηκαν κάποια άτομα χαμηλής κυρίως βλάστησης τα οποία όμως δεν μπορούν να αλλάξουν το χαρακτήρα των εκτάσεων. Οι εκτάσεις αυτές πρόκειται να παραχωρηθούν με εκμίσθωση σε δημότες για καλλιέργεια και για το λόγο αυτό ζητάμε το χαρακτηρισμό τους ως ΑΑ.

ΑΙΤΙΟΛΟΓΙΑ

ΠΑΡΑΤΗΡΗΣΕΙΣ

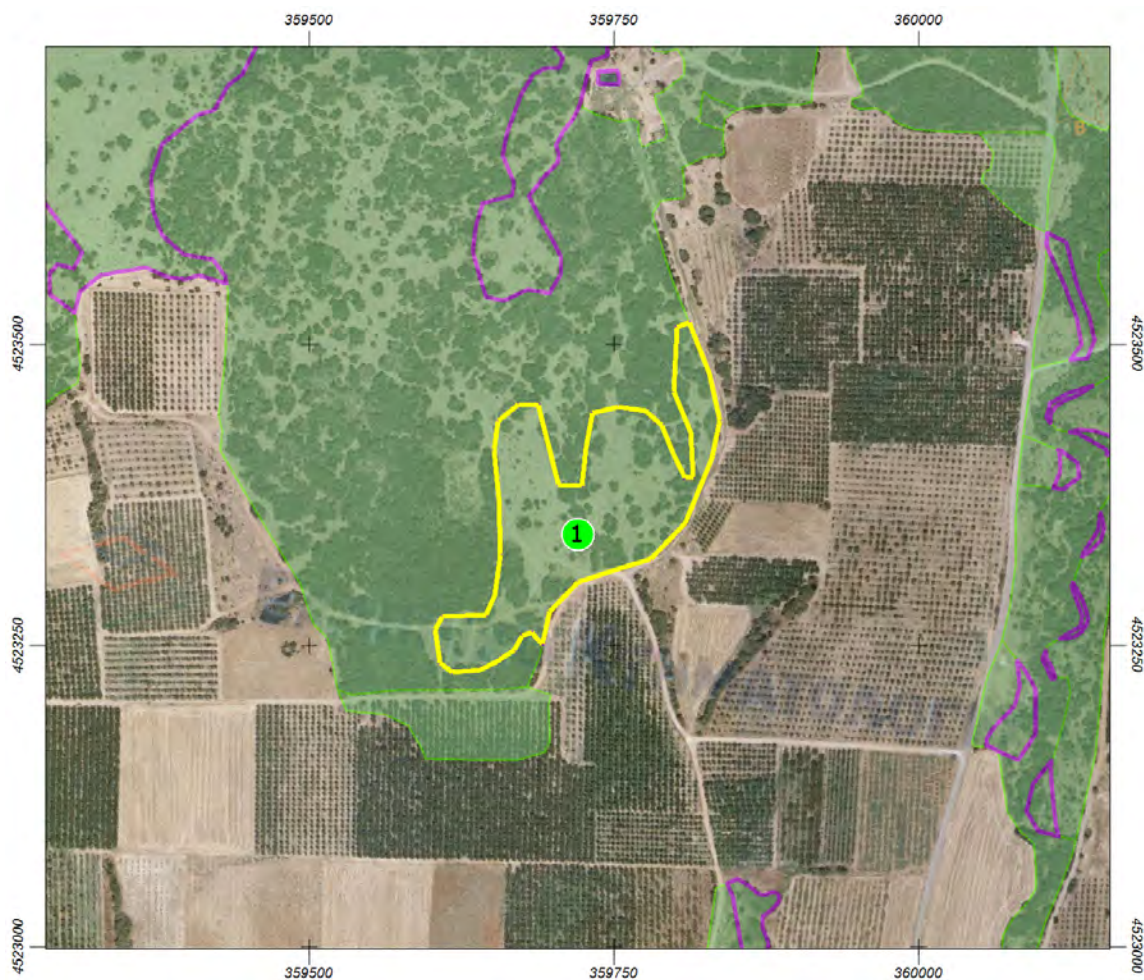
<p>Από τη φωτοερμηνεία των ορθοφωτοχαρτών έτους λήψης 1945 και, 2007-2009, διαπιστώθηκε ότι η εξεταζόμενη έκταση έχει σήμερα Δασικό χαρακτήρα και επομένως η αντίρρηση απορρίπτεται ομόφωνα , με την καταγραφή της έκτασης ως "ΑΔ".</p>

	ΤΜΗΜΑ	Φ/Ε Α/Φ ΠΑΛΑΙΟΤΕΡΗΣ ΛΗΨΗΣ	Φ/Ε Α/Φ ΠΡΟΣΦΑΤΗΣ ΛΗΨΗΣ	ΑΥΤΟΨΙΑ	ΆΛΛΑ ΣΤΟΙΧΕΙΑ	ΠΡΟΤΑΣΗ
Πρόεδρος ΚΡΟΥΣΤΑΛΛΑΚΙΔΟΥ ΒΑΓΙΑ	1					ΑΠΟΔΕΚΤΗ ΠΛΗΡΩΣ <input type="radio"/> ΑΠΟΔΕΚΤΗ ΕΝ ΜΕΡΕΙ <input type="radio"/> ΑΠΟΡΡΙΠΤΕΤΑΙ <input checked="" type="radio"/> ΥΠΑΓΩΓΗ ΣΕ ΠΡΟΔΗΛΟ <input type="checkbox"/>
Μέλος ΠΑΠΑΔΗΜΗΤΡΙΟΥ ΠΕΤΡΟΣ	1					ΑΠΟΔΕΚΤΗ ΠΛΗΡΩΣ <input type="radio"/> ΑΠΟΔΕΚΤΗ ΕΝ ΜΕΡΕΙ <input type="radio"/> ΑΠΟΡΡΙΠΤΕΤΑΙ <input checked="" type="radio"/> ΥΠΑΓΩΓΗ ΣΕ ΠΡΟΔΗΛΟ <input type="checkbox"/>
Μέλος ΣΤΟΓΙΟΣ ΠΑΝΑΓΙΩΤΗΣ	1					ΑΠΟΔΕΚΤΗ ΠΛΗΡΩΣ <input type="radio"/> ΑΠΟΔΕΚΤΗ ΕΝ ΜΕΡΕΙ <input type="radio"/> ΑΠΟΡΡΙΠΤΕΤΑΙ <input checked="" type="radio"/>

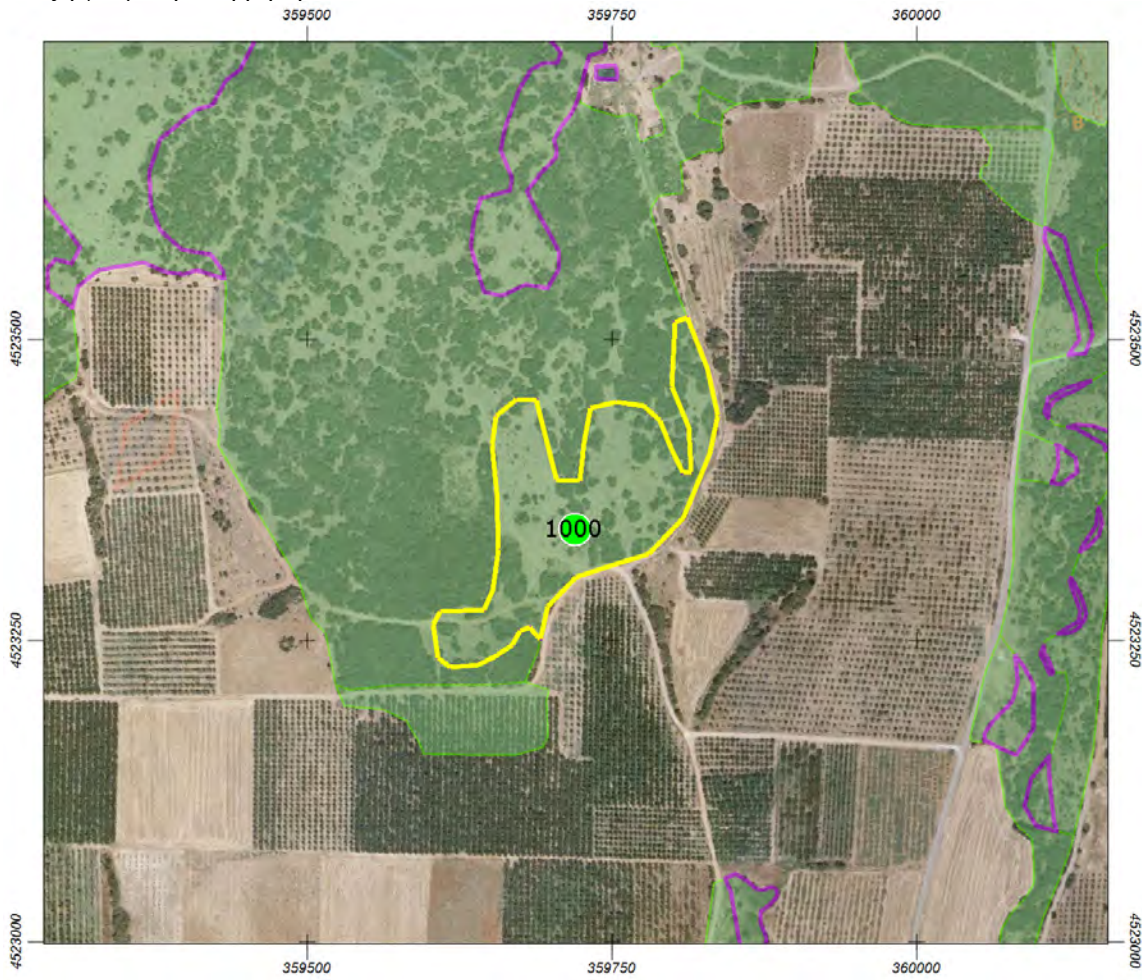


Α.Α. ΑΡΧΙ ΚΩΝ ΠΟΛ ΥΓΩ ΝΩΝ	Α.Α. ΝΕΩ Ν Π ΟΛΥ ΓΩΝ ΩΝ	ΕΜΒ ΑΔΟ Ν	ΣΥΝΤΕΤΑΓΜΕΝΕΣ ΚΟΡΥΦΩΝ ΝΕ ΩΝ ΠΟΛΥΓΩΝΩΝ	ΚΑΤΗΓΟΡΙΑ ΜΟΡΦΗΣ/ΚΑΛΥΨΗΣ ΑΠΟΦΑΣΗΣ ΕΠ.Ε.Α.			
				Νέος Πρωτεύων	Νέος Δευτερεύων	Νέος Τριτεύων	Νέο Landtype
1	1000	25507.3 1	ΤΜΗΜΑ 1 X1=359830,331 Y1=4523404,528 X2=359808,469 Y2=4523350,795 X3=359780,108 Y3=4523321,272 X4=359754,701 Y4=4523313,596 X5=359721,022 Y5=4523302,377 X6=359697,358 Y6=4523277,893 X7=359691,727 Y7=4523251,057 X8=359688,529 Y8=4523253,722 X9=359682,971 Y9=4523260,513 X10=359674,942 Y10=4523258,044 X11=359668,766 Y11=4523245,695 X12=359655,798 Y12=4523237,051 X13=359640,359 Y13=4523229,642 X14=359617,509 Y14=4523227,172 X15=359607,628 Y15=4523235,199 X16=359603,922 Y16=4523262,983 X17=359609,481 Y17=4523273,479 X18=359645,299 Y18=4523274,714 X19=359652,580 Y19=4523291,273 X20=359656,955 Y20=4523325,393 X21=359656,080 Y21=4523371,762 X22=359651,705 Y22=4523411,132 X23=359655,205 Y23=4523435,629 X24=359671,831 Y24=4523449,627 X25=359688,458 Y25=4523448,752 X26=359696,334 Y26=4523417,256 X27=359705,084 Y27=4523383,136 X28=359724,050 Y28=4523382,415 X29=359727,470 Y29=4523413,186 X30=359732,943 Y30=4523442,590 X31=359753,465 Y31=4523447,376 X32=359776,159 Y32=4523444,204 X33=359789,407 Y33=4523432,615 X34=359798,514 Y34=4523409,438 X35=359808,450 Y35=4523388,744 X36=359815,073 Y36=4523389,572 X37=359813,417 Y37=4523426,821 X38=359799,342 Y38=4523459,932 X39=359801,826 Y39=4523513,736 X40=359811,838 Y40=4523518,038 X41=359828,559 Y41=4523475,385 X42=359836,831 Y42=4523436,414 X43=359830,331 Y43=4523404,528	ΑΔ			1

Αρχική αντίρρηση



Επεξεργασμένη αντίρρηση



Ημερομηνία/Τόπος: 06-10-2021, ΕΛΕΣΣΑ

Ο/Η ΠΡΟΕΔΡΟΣ
ΚΡΟΥΣΤΑΛΑΚΙΔΟΥ
ΒΑΓΙΑ

ΤΑ ΜΕΛΗ

1)
ΠΑΠΑΔΗΜΗΤΡΙΟΥ
ΠΕΤΡΟΣ

2)
ΣΤΟΓΙΟΣ
ΠΑΝΑΓΙΩΤΗΣ

ΑΠΟΦΑΣΗ 25
ΕΠΙΤΡΟΠΗΣ ΕΞΕΤΑΣΗΣ ΑΝΤΙΡΡΗΣΕΩΝ ΔΑΣΙΚΟΥ ΧΑΡΤΗ
ΤΟΠΙΚΗΣ/ΔΗΜΟΤΙΚΗΣ ΚΟΙΝΟΤΗΤΑΣ ΑΧΛΑΔΟΧΩΡΙΟΥ
ΔΗΜΟΥ ΠΕΛΛΑΣ
ΠΕΡΙΦΕΡΕΙΑΚΗΣ ΕΝΟΤΗΤΑΣ ΠΕΛΛΑΣ
ΠΟΥ ΕΜΠΙΠΤΕΙ ΣΤΗΝ ΟΜΑΔΑ ΑΝΤΙΡΡΗΣΕΩΝ ΤΟΥ ΤΟΜΕΑ

ΑΡ. ΠΡΩΤ./ ΗΜΕΡΟΜ.	ΟΝΟΜΑΤΕΠΩΝΥΜΟ ΑΙΤΟΥΝΤΟΣ	ΣΤΟΙΧΕΙΑ Δ.Χ.			ΣΤΟΙΧΕΙΑ ΑΝΤΙΡΡΗΣΗΣ		ΛΟΙΠΑ ΣΤΟΙΧΕΙΑ ΠΟΥ ΥΠΟΒΛΗΘΗΚΑΝ ΜΕ ΤΗΝ ΑΝΤΙΡΡΗΣΗ
		ΤΜΗΜΑ	Δ.Κ.Α.	ΕΝΔΕΙΞΗ	ΕΜΒΑΔΟΝ	ΔΙΑΤΥΠΩΣΗ	
199199/17-12-2018	/ ΔΗΜΟΣ ΠΕΛΛΑΣ	1	3801700132	ΑΔ, , , 1	10613.66	Διατύπωση 1	<ul style="list-style-type: none"> Αποφάσεις όπως αναφέρονται στη θεμελίωση του έννομου συμφέροντος

ΑΠΟΔΕΚΤΗ ΠΛΗΡΩΣ	<input type="radio"/>
ΑΠΟΔΕΚΤΗ ΕΝ ΜΕΡΕΙ	<input type="radio"/>
ΑΠΟΡΡΙΠΤΕΤΑΙ	<input checked="" type="radio"/>

ΥΠΑΓΩΓΗ ΣΕ ΠΡΟΔΗΛΟ	<input type="checkbox"/>
--------------------	--------------------------

ΔΙΑΤΥΠΩΣΕΙΣ

ΤΜΗΜΑ	ΠΕΡΙΓΡΑΦΗ
1	Το πολύγωνο κακώς χαρακτηρίστηκε δασικό στον πρόσφατο ορθοφωτοχάρτη . Με την εγκατάλειψη της γεωργικής δραστηριότητας , εγκαταστάθηκαν κάποια άτομα χαμηλής κυρίως βλάστησης τα οποία όμως δεν μπορούν να αλλάξουν το χαρακτήρα των εκτάσεων. Οι εκτάσεις αυτές πρόκειται να παραχωρηθούν με εκμίσθωση σε δημότες για καλλιέργεια και για το λόγο αυτό ζητάμε το χαρακτηρισμό τους ως ΑΑ.

ΑΙΤΙΟΛΟΓΙΑ

ΠΑΡΑΤΗΡΗΣΕΙΣ

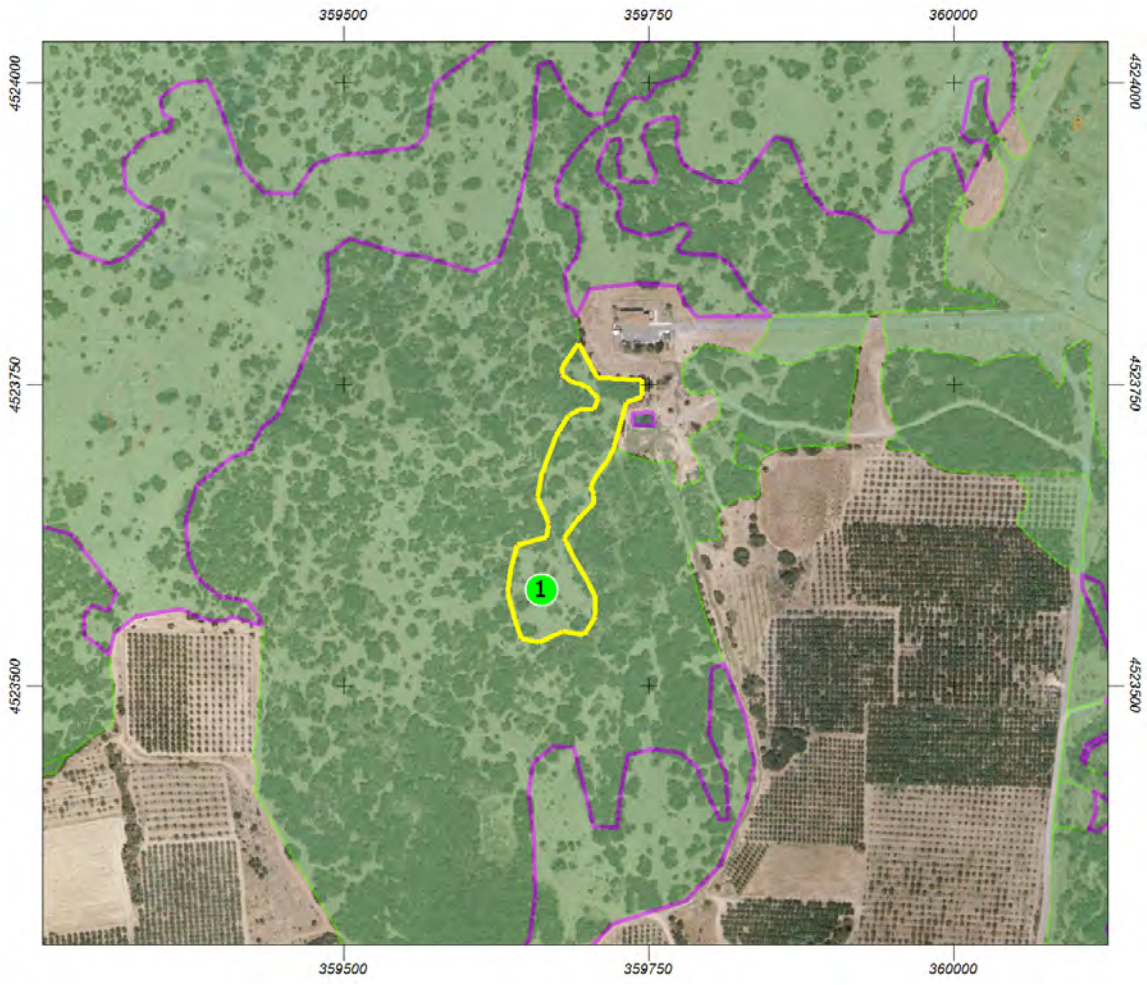
Από τη φωτοερμηνεία των ορθοφωτοχαρτών έτους λήψης 1945 και, 2007-2009, διαπιστώθηκε ότι η εξεταζόμενη έκταση έχει σήμερα Δασικό χαρακτήρα και επομένως η αντίρρηση απορρίπτεται ομόφωνα , με την καταγραφή της έκτασης ως "ΑΔ".

	ΤΜΗΜΑ	Φ/Ε Α/Φ ΠΑΛΑΙΟΤΕΡΗΣ ΛΗΨΗΣ	Φ/Ε Α/Φ ΠΡΟΣΦΑΤΗΣ ΛΗΨΗΣ	ΑΥΤΟΨΙΑ	ΆΛΛΑ ΣΤΟΙΧΕΙΑ	ΠΡΟΤΑΣΗ
Πρόεδρος ΚΡΟΥΣΤΑΛΑΚΙΔΟΥ ΒΑΓΙΑ	1					ΑΠΟΔΕΚΤΗ ΠΛΗΡΩΣ <input type="radio"/> ΑΠΟΔΕΚΤΗ ΕΝ ΜΕΡΕΙ <input type="radio"/> ΑΠΟΡΡΙΠΤΕΤΑΙ <input checked="" type="radio"/> ΥΠΑΓΩΓΗ ΣΕ ΠΡΟΔΗΛΟ <input type="checkbox"/>
Μέλος ΠΑΠΑΔΗΜΗΤΡΙΟΥ ΠΕΤΡΟΣ	1					ΑΠΟΔΕΚΤΗ ΠΛΗΡΩΣ <input type="radio"/> ΑΠΟΔΕΚΤΗ ΕΝ ΜΕΡΕΙ <input type="radio"/> ΑΠΟΡΡΙΠΤΕΤΑΙ <input checked="" type="radio"/> ΥΠΑΓΩΓΗ ΣΕ ΠΡΟΔΗΛΟ <input type="checkbox"/>
Μέλος ΣΤΟΓΙΟΣ ΠΑΝΑΓΙΩΤΗΣ	1					ΑΠΟΔΕΚΤΗ ΠΛΗΡΩΣ <input type="radio"/> ΑΠΟΔΕΚΤΗ ΕΝ ΜΕΡΕΙ <input type="radio"/> ΑΠΟΡΡΙΠΤΕΤΑΙ <input checked="" type="radio"/>

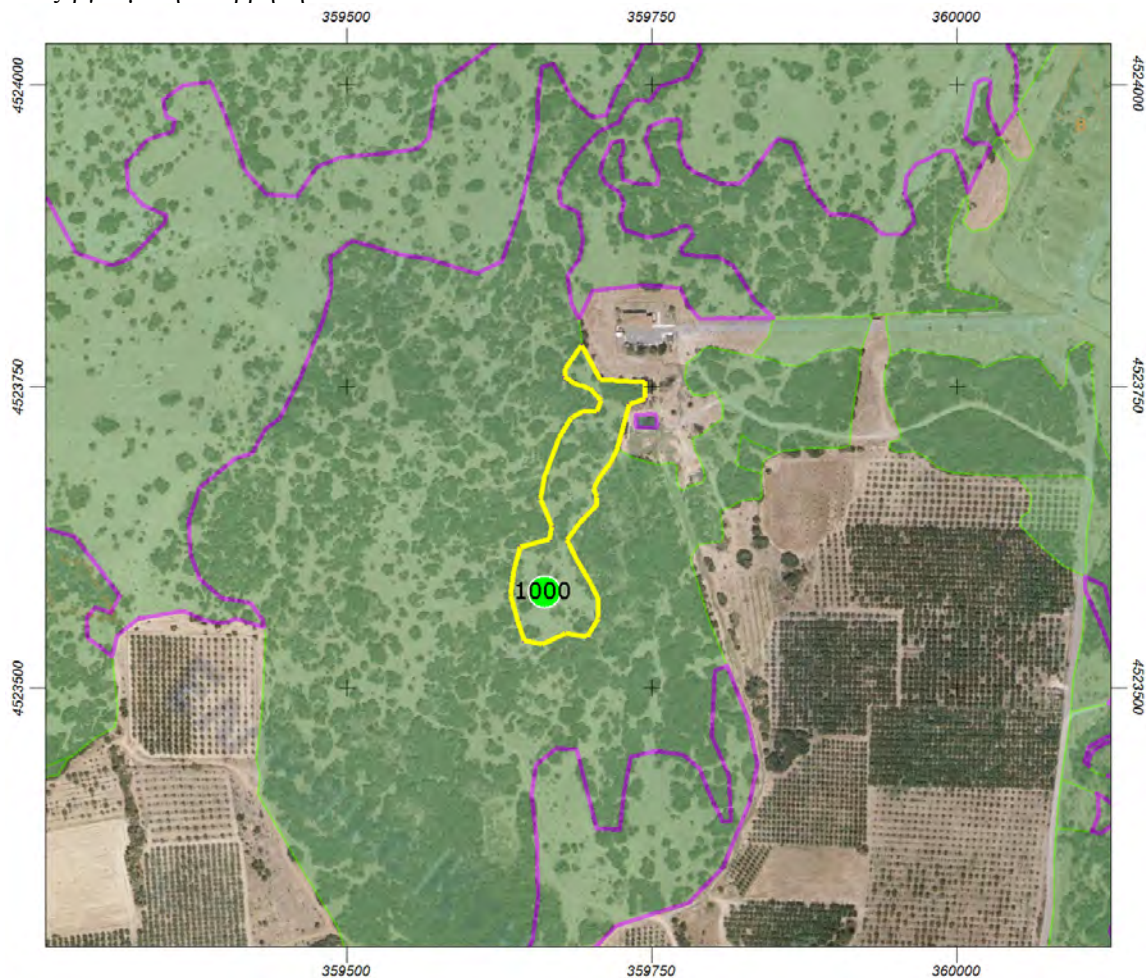


Α.Α. ΑΡΧΙ ΚΩΝ ΠΟΛ ΥΓΩ ΝΩΝ	Α.Α. ΝΕΩ Ν Π ΟΛΥ ΓΩΝ ΩΝ	ΕΜΒ ΑΔΟ Ν	ΣΥΝΤΕΤΑΓΜΕΝΕΣ ΚΟΡΥΦΩΝ ΝΕ ΩΝ ΠΟΛΥΓΩΝΩΝ	ΚΑΤΗΓΟΡΙΑ ΜΟΡΦΗΣ/ΚΑΛΥΨΗΣ ΑΠΟΦΑΣΗΣ ΕΠ.Ε.Α.			
				Νέος Πρωτεύων	Νέος Δευτερεύων	Νέος Τριτεύων	Νέο Landtype
1	1000	10613.6 6	ΤΜΗΜΑ 1 X1=359706,720 Y1=4523557,803 X2=359697,407 Y2=4523542,095 X3=359679,365 Y3=4523545,004 X4=359660,139 Y4=4523535,857 X5=359645,589 Y5=4523538,766 X6=359640,350 Y6=4523555,056 X7=359634,530 Y7=4523576,583 X8=359636,858 Y8=4523597,527 X9=359642,679 Y9=4523616,726 X10=359651,991 Y10=4523619,053 X11=359666,542 Y11=4523623,126 X12=359668,288 Y12=4523633,598 X13=359664,214 Y13=4523644,070 X14=359658,975 Y14=4523656,288 X15=359662,468 Y15=4523674,905 X16=359674,108 Y16=4523706,904 X17=359683,986 Y17=4523723,298 X18=359693,298 Y18=4523728,534 X19=359705,521 Y19=4523729,116 X20=359708,431 Y20=4523737,843 X21=359699,119 Y21=4523748,315 X22=359686,896 Y22=4523751,806 X23=359678,748 Y23=4523757,624 X24=359679,330 Y24=4523764,606 X25=359692,958 Y25=4523783,587 X26=359708,115 Y26=4523755,270 X27=359744,560 Y27=4523753,154 X28=359744,861 Y28=4523739,319 X29=359731,620 Y29=4523734,807 X30=359721,953 Y30=4523697,648 X31=359716,614 Y31=4523686,379 X32=359707,884 Y32=4523675,325 X33=359702,646 Y33=4523664,852 X34=359704,974 Y34=4523657,871 X35=359704,392 Y35=4523650,890 X36=359691,587 Y36=4523636,926 X37=359680,528 Y37=4523622,382 X38=359688,677 Y38=4523606,092 X39=359699,736 Y39=4523586,311 X40=359706,720 Y40=4523572,930 X41=359706,720 Y41=4523557,803	ΑΔ			1

Αρχική αντίρρηση



Επεξεργασμένη αντίρρηση



Ημερομηνία/Τόπος: 06-10-2021, ΕΛΕΣΣΑ

Ο/Η ΠΡΟΕΔΡΟΣ
ΚΡΟΥΣΤΑΛΑΚΙΔΟΥ
ΒΑΓΙΑ

ΤΑ ΜΕΛΗ

1)
ΠΑΠΑΔΗΜΗΤΡΙΟΥ
ΠΕΤΡΟΣ

2)
ΣΤΟΓΙΟΣ
ΠΑΝΑΓΙΩΤΗΣ

ΑΠΟΦΑΣΗ 26
ΕΠΙΤΡΟΠΗΣ ΕΞΕΤΑΣΗΣ ΑΝΤΙΡΡΗΣΕΩΝ ΔΑΣΙΚΟΥ ΧΑΡΤΗ
ΤΟΠΙΚΗΣ/ΔΗΜΟΤΙΚΗΣ ΚΟΙΝΟΤΗΤΑΣ ΑΧΛΑΔΟΧΩΡΙΟΥ
ΔΗΜΟΥ ΠΕΛΛΑΣ
ΠΕΡΙΦΕΡΕΙΑΚΗΣ ΕΝΟΤΗΤΑΣ ΠΕΛΛΑΣ
ΠΟΥ ΕΜΠΙΠΤΕΙ ΣΤΗΝ ΟΜΑΔΑ ΑΝΤΙΡΡΗΣΕΩΝ ΤΟΥ ΤΟΜΕΑ

ΑΡ. ΠΡΩΤ./ ΗΜΕΡΟΜ.	ΟΝΟΜΑΤΕΠΩΝΥΜΟ ΑΙΤΟΥΝΤΟΣ	ΣΤΟΙΧΕΙΑ Δ.Χ.			ΣΤΟΙΧΕΙΑ ΑΝΤΙΡΡΗΣΗΣ		ΛΟΙΠΑ ΣΤΟΙΧΕΙΑ ΠΟΥ ΥΠΟΒΛΗΘΗΚΑΝ ΜΕ ΤΗΝ ΑΝΤΙΡΡΗΣΗ
		ΤΜΗΜΑ	Δ.Κ.Α.	ΕΝΔΕΙΞΗ	ΕΜΒΑΔΟΝ	ΔΙΑΤΥΠΩΣΗ	
199200/17-12-2018	/ ΔΗΜΟΣ ΠΕΛΛΑΣ	1	3801700143	ΑΔ, , , 1	6325.97	Διατύπωση 1	<ul style="list-style-type: none"> Αποφάσεις όπως αναφέρονται στη θεμελίωση του έννομου συμφέροντος

ΑΠΟΔΕΚΤΗ ΠΛΗΡΩΣ	<input type="radio"/>
ΑΠΟΔΕΚΤΗ ΕΝ ΜΕΡΕΙ	<input type="radio"/>
ΑΠΟΡΡΙΠΤΕΤΑΙ	<input checked="" type="radio"/>

ΥΠΑΓΩΓΗ ΣΕ ΠΡΟΔΗΛΟ	<input type="checkbox"/>
--------------------	--------------------------

ΔΙΑΤΥΠΩΣΕΙΣ

ΤΜΗΜΑ	ΠΕΡΙΓΡΑΦΗ
1	Το πολύγωνο κακώς χαρακτηρίστηκε δασικό στον πρόσφατο ορθοφωτοχάρτη . Με την εγκατάλειψη της γεωργικής δραστηριότητας , εγκαταστάθηκαν κάποια άτομα χαμηλής κυρίως βλάστησης τα οποία όμως δεν μπορούν να αλλάξουν το χαρακτήρα των εκτάσεων. Οι εκτάσεις αυτές πρόκειται να παραχωρηθούν με εκμίσθωση σε δημότες για καλλιέργεια και για το λόγο αυτό ζητάμε το χαρακτηρισμό τους ως ΑΑ.

ΑΙΤΙΟΛΟΓΙΑ

ΠΑΡΑΤΗΡΗΣΕΙΣ

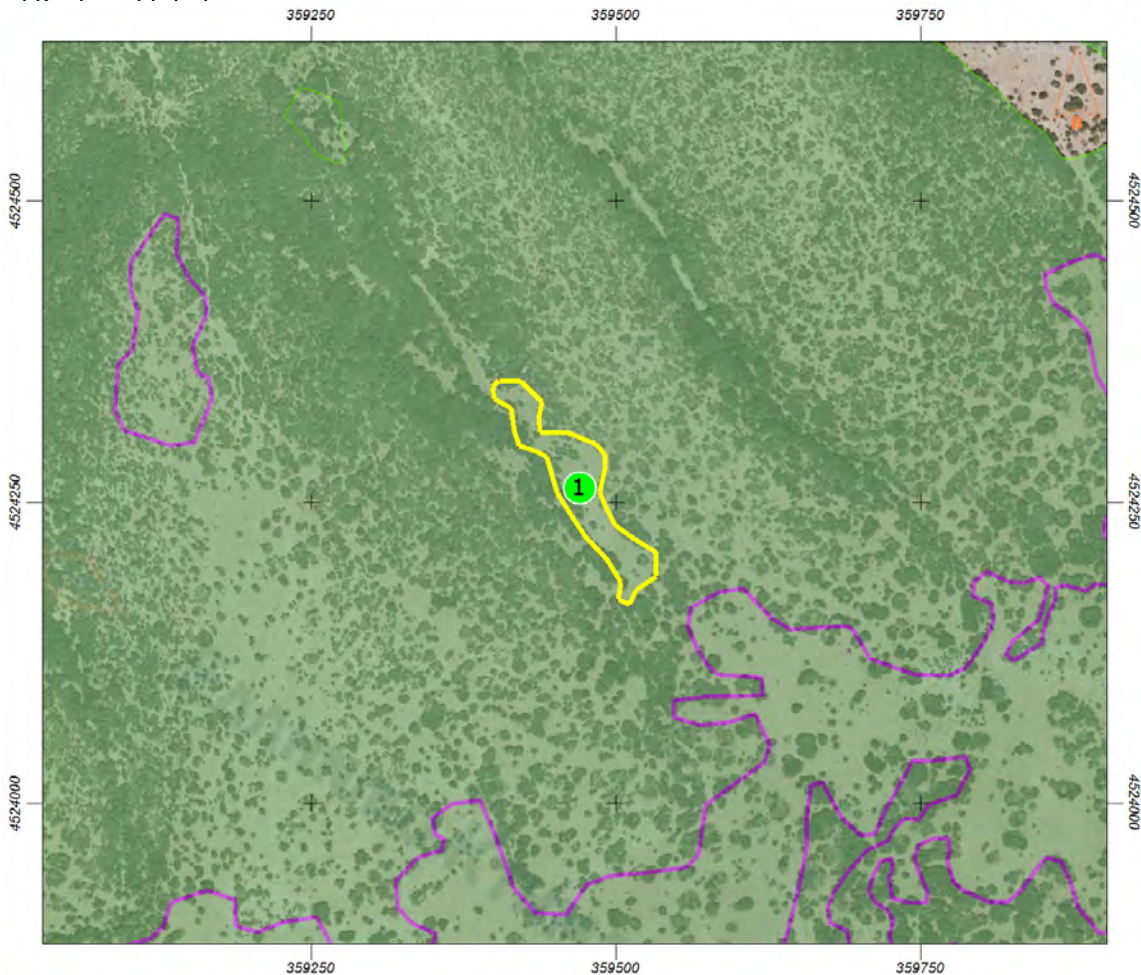
<p>Από τη φωτοερμηνεία των ορθοφωτοχαρτών έτους λήψης 1945 και, 2007-2009, διαπιστώθηκε ότι η εξεταζόμενη έκταση αποτελεί Δασική έκταση και επομένως η αντίρρηση απορρίπτεται ομόφωνα , με την καταγραφή της έκτασης ως "ΑΔ".</p>

	ΤΜΗΜΑ	Φ/Ε Α/Φ ΠΑΛΑΙΟΤΕΡΗΣ ΛΗΨΗΣ	Φ/Ε Α/Φ ΠΡΟΣΦΑΤΗΣ ΛΗΨΗΣ	ΑΥΤΟΨΙΑ	ΆΛΛΑ ΣΤΟΙΧΕΙΑ	ΠΡΟΤΑΣΗ
Πρόεδρος ΚΡΟΥΣΤΑΛΑΚΙΔΟΥ ΒΑΓΙΑ	1					ΑΠΟΔΕΚΤΗ ΠΛΗΡΩΣ <input type="radio"/> ΑΠΟΔΕΚΤΗ ΕΝ ΜΕΡΕΙ <input type="radio"/> ΑΠΟΡΡΙΠΤΕΤΑΙ <input checked="" type="radio"/> ΥΠΑΓΩΓΗ ΣΕ ΠΡΟΔΗΛΟ <input type="checkbox"/>
Μέλος ΠΑΠΑΔΗΜΗΤΡΙΟΥ ΠΕΤΡΟΣ	1					ΑΠΟΔΕΚΤΗ ΠΛΗΡΩΣ <input type="radio"/> ΑΠΟΔΕΚΤΗ ΕΝ ΜΕΡΕΙ <input type="radio"/> ΑΠΟΡΡΙΠΤΕΤΑΙ <input checked="" type="radio"/> ΥΠΑΓΩΓΗ ΣΕ ΠΡΟΔΗΛΟ <input type="checkbox"/>
Μέλος ΣΤΟΓΙΟΣ ΠΑΝΑΓΙΩΤΗΣ	1					ΑΠΟΔΕΚΤΗ ΠΛΗΡΩΣ <input type="radio"/> ΑΠΟΔΕΚΤΗ ΕΝ ΜΕΡΕΙ <input type="radio"/> ΑΠΟΡΡΙΠΤΕΤΑΙ <input checked="" type="radio"/>

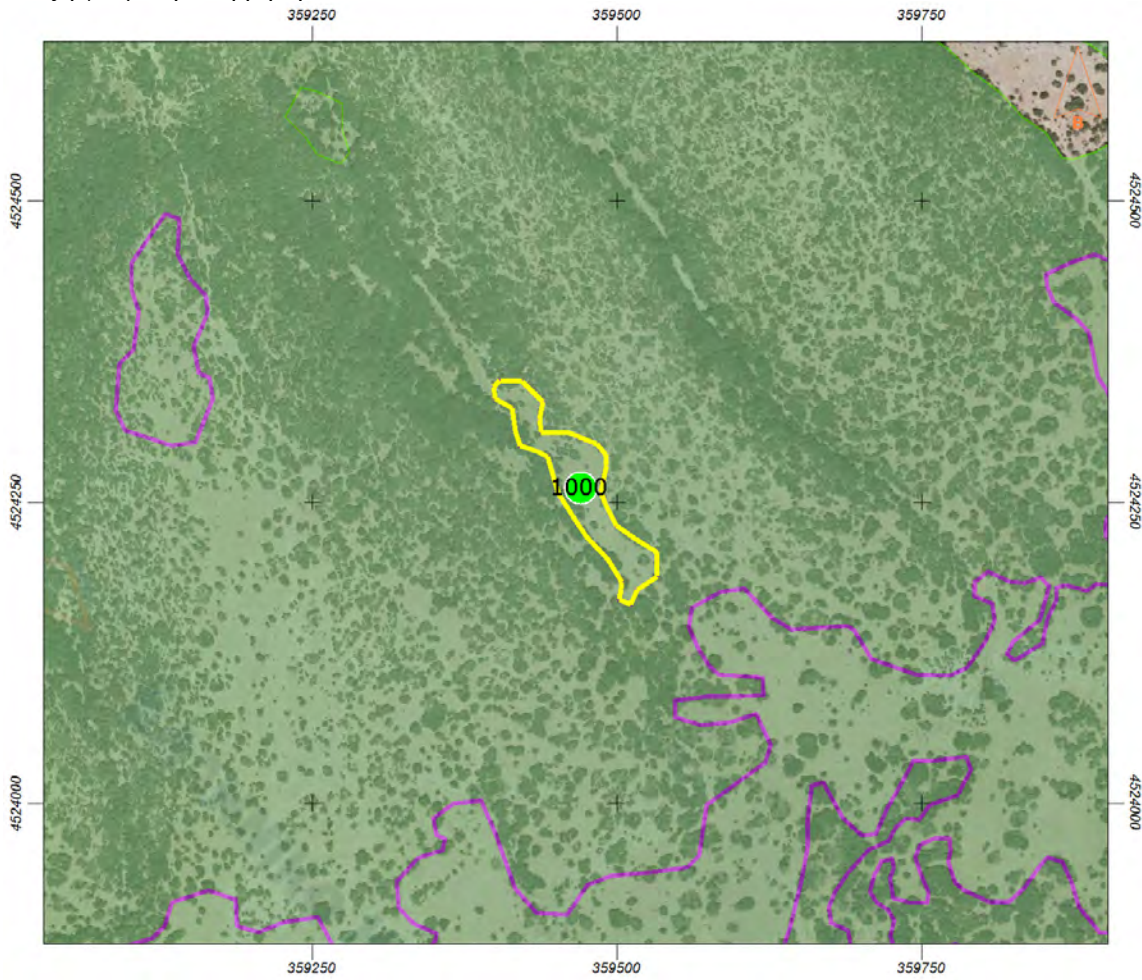


Α.Α. ΑΡΧΙ ΚΩΝ ΠΟΛ ΥΓΩ ΝΩΝ	Α.Α. ΝΕΩ Ν Π ΟΛΥ ΓΩΝ ΩΝ	ΕΜΒ ΑΔΟ Ν	ΣΥΝΤΕΤΑΓΜΕΝΕΣ ΚΟΡΥΦΩΝ ΝΕ ΩΝ ΠΟΛΥΓΩΝΩΝ	ΚΑΤΗΓΟΡΙΑ ΜΟΡΦΗΣ/ΚΑΛΥΨΗΣ ΑΠΟΦΑΣΗΣ ΕΠ.Ε.Α.			
				Νέος Πρωτεύων	Νέος Δευτερεύων	Νέος Τριτεύων	Νέο Landtype
1	1000	6325.97	ΤΜΗΜΑ 1 X1=359517,093 Y1=4524176,870 X2=359511,487 Y2=4524164,725 X3=359502,142 Y3=4524168,462 X4=359504,011 Y4=4524183,410 X5=359492,797 Y5=4524202,096 X6=359475,042 Y6=4524220,781 X7=359465,697 Y7=4524234,795 X8=359451,680 Y8=4524257,217 X9=359443,269 Y9=4524287,114 X10=359434,859 Y10=4524291,786 X11=359420,842 Y11=4524296,457 X12=359417,104 Y12=4524308,603 X13=359414,301 Y13=4524327,288 X14=359400,283 Y14=4524335,696 X15=359399,349 Y15=4524345,039 X16=359404,022 Y16=4524350,645 X17=359422,070 Y17=4524349,888 X18=359439,370 Y18=4524332,591 X19=359436,709 Y19=4524317,955 X20=359438,039 Y20=4524307,311 X21=359461,025 Y21=4524306,734 X22=359483,452 Y22=4524297,391 X23=359490,928 Y23=4524288,983 X24=359491,862 Y24=4524279,640 X25=359487,190 Y25=4524258,152 X26=359489,994 Y26=4524248,809 X27=359499,338 Y27=4524230,124 X28=359515,224 Y28=4524218,913 X29=359532,980 Y29=4524207,701 X30=359532,980 Y30=4524188,082 X31=359517,093 Y31=4524176,870	ΑΔ			1

Αρχική αντίρρηση



Επεξεργασμένη αντίρρηση



Ημερομηνία/Τόπος: 06-10-2021, ΕΔΕΣΣΑ

Ο/Η ΠΡΟΕΔΡΟΣ
ΚΡΟΥΣΤΑΛΑΚΙΔΟΥ
ΒΑΓΙΑ

ΤΑ ΜΕΛΗ

1)
ΠΑΠΑΔΗΜΗΤΡΙΟΥ
ΠΕΤΡΟΣ

2)
ΣΤΟΓΙΟΣ
ΠΑΝΑΓΙΩΤΗΣ

ΑΠΟΦΑΣΗ 27
ΕΠΙΤΡΟΠΗΣ ΕΞΕΤΑΣΗΣ ΑΝΤΙΡΡΗΣΕΩΝ ΔΑΣΙΚΟΥ ΧΑΡΤΗ
ΤΟΠΙΚΗΣ/ΔΗΜΟΤΙΚΗΣ ΚΟΙΝΟΤΗΤΑΣ ΑΧΛΑΔΟΧΩΡΙΟΥ
ΔΗΜΟΥ ΠΕΛΛΑΣ
ΠΕΡΙΦΕΡΕΙΑΚΗΣ ΕΝΟΤΗΤΑΣ ΠΕΛΛΑΣ
ΠΟΥ ΕΜΠΙΠΤΕΙ ΣΤΗΝ ΟΜΑΔΑ ΑΝΤΙΡΡΗΣΕΩΝ ΤΟΥ ΤΟΜΕΑ

ΑΡ. ΠΡΩΤ./ ΗΜΕΡΟΜ.	ΟΝΟΜΑΤΕΠΩΝΥΜΟ ΑΙΤΟΥΝΤΟΣ	ΣΤΟΙΧΕΙΑ Δ.Χ.			ΣΤΟΙΧΕΙΑ ΑΝΤΙΡΡΗΣΗΣ		ΛΟΙΠΑ ΣΤΟΙΧΕΙΑ ΠΟΥ ΥΠΟΒΛΗΘΗΚΑΝ ΜΕ ΤΗΝ ΑΝΤΙΡΡΗΣΗ
		ΤΜΗΜΑ	Δ.Κ.Α.	ΕΝΔΕΙΞΗ	ΕΜΒΑΔΟΝ	ΔΙΑΤΥΠΩΣΗ	
199201/17-12-2018	/ ΔΗΜΟΣ ΠΕΛΛΑΣ	1	3801700144	ΑΔ, , ,1	249663.07	Διατύπωση 1	• Αποφάσεις όπως αναφέρονται στη θεμελίωση του έννομου συμφέροντος

ΑΠΟΔΕΚΤΗ ΠΛΗΡΩΣ	<input type="radio"/>
ΑΠΟΔΕΚΤΗ ΕΝ ΜΕΡΕΙ	<input type="radio"/>
ΑΠΟΡΡΙΠΤΕΤΑΙ	<input checked="" type="radio"/>

ΥΠΑΓΩΓΗ ΣΕ ΠΡΟΔΗΛΟ	<input type="checkbox"/>
--------------------	--------------------------

ΔΙΑΤΥΠΩΣΕΙΣ

ΤΜΗΜΑ	ΠΕΡΙΓΡΑΦΗ
1	Το πολύγωνο κακώς χαρακτηρίστηκε δασικό στον πρόσφατο ορθοφωτοχάρτη . Με την εγκατάλειψη της γεωργικής δραστηριότητας , εγκαταστάθηκαν κάποια άτομα χαμηλής κυρίως βλάστησης τα οποία όμως δεν μπορούν να αλλάξουν το χαρακτήρα των εκτάσεων. Οι εκτάσεις αυτές πρόκειται να παραχωρηθούν με εκμίσθωση σε δημότες για καλλιέργεια και για το λόγο αυτό ζητάμε το χαρακτηρισμό τους ως ΑΑ.

ΑΙΤΙΟΛΟΓΙΑ

ΠΑΡΑΤΗΡΗΣΕΙΣ

<p>Η παραπάνω εδαφική έκταση παραχωρήθηκε στην τότε- Κοινότητα ΑΧΛΑΔΟΧΩΡΙΟΥ , κατά πλήρη κυριότητα , με τη με αριθμό 12543/29-4-1960 Απόφαση του Νομάρχη Πέλλας , όπως αυτή διορθώθηκε με τη με αριθμό 1061/ 14-2-1980 Απόφαση του Νομάρχη Πέλλας , οι οποίες μεταγράφηκαν στα βιβλία του αρμόδιου Υποθηκοφυλακείου Γιαννιτσών . ωστόσο από τη φωτοερμηνεία των ορθοφωτοχαρτών έτους λήξης 1945 και 2007-2009, διαπιστώθηκε ότι η εξεταζόμενη έκταση έχει Δασικό χαρακτήρα και επομένως η αντίρρηση απορρίπτεται ομόφωνα , με την καταγραφή της έκτασης ως "ΑΔ". [Όμοια με την αντίρρηση με αρ. πρωτ. 176645 / 2018 / Τεμάχιο αριθμ. 1440]</p>

	ΤΜΗΜΑ	Φ/Ε Α/Φ ΠΑΛΑΙΟΤΕΡΗΣ ΛΗΨΗΣ	Φ/Ε Α/Φ ΠΡΟΣΦΑΤΗΣ ΛΗΨΗΣ	ΑΥΤΟΨΗ	ΆΛΛΑ ΣΤΟΙΧΕΙΑ	ΠΡΟΤΑΣΗ
Πρόεδρος ΚΡΟΥΣΤΑΛΑΚΙΔΟΥ ΒΑΓΙΑ	1					ΑΠΟΔΕΚΤΗ ΠΛΗΡΩΣ <input type="radio"/> ΑΠΟΔΕΚΤΗ ΕΝ ΜΕΡΕΙ <input type="radio"/> ΑΠΟΡΡΙΠΤΕΤΑΙ <input checked="" type="radio"/> ΥΠΑΓΩΓΗ ΣΕ ΠΡΟΔΗΛΟ <input type="checkbox"/>
Μέλος ΠΑΠΑΔΗΜΗΤΡΙΟΥ ΠΕΤΡΟΣ	1					ΑΠΟΔΕΚΤΗ ΠΛΗΡΩΣ <input type="radio"/> ΑΠΟΔΕΚΤΗ ΕΝ ΜΕΡΕΙ <input type="radio"/> ΑΠΟΡΡΙΠΤΕΤΑΙ <input checked="" type="radio"/> ΥΠΑΓΩΓΗ ΣΕ ΠΡΟΔΗΛΟ <input type="checkbox"/>
Μέλος ΣΤΟΓΙΟΣ ΠΑΝΑΓΙΩΤΗΣ	1					ΑΠΟΔΕΚΤΗ ΠΛΗΡΩΣ <input type="radio"/> ΑΠΟΔΕΚΤΗ ΕΝ ΜΕΡΕΙ <input type="radio"/> ΑΠΟΡΡΙΠΤΕΤΑΙ <input checked="" type="radio"/>

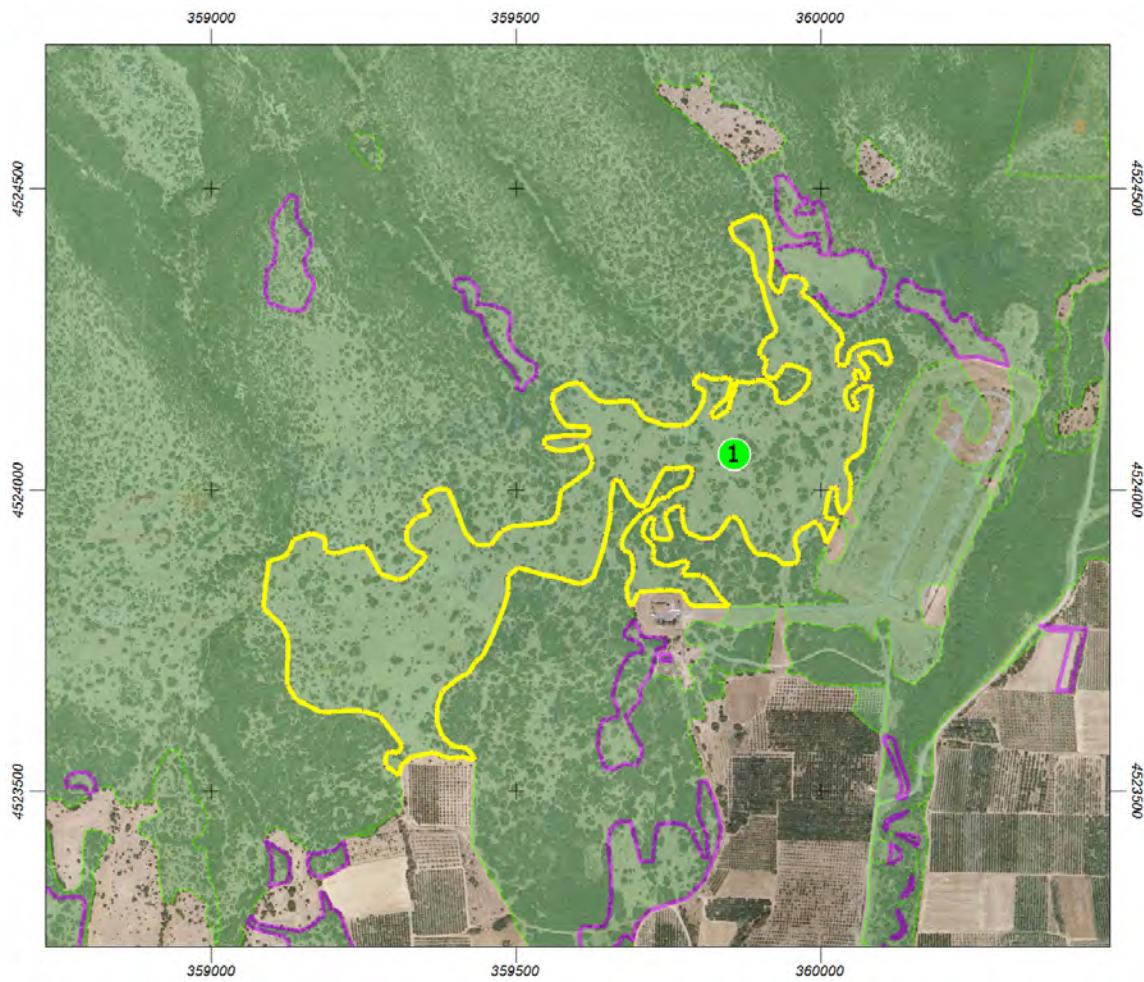


Α.Α. ΑΡΧΙ ΚΩΝ ΠΟΛ ΥΓΩ ΝΩΝ	Α.Α. ΝΕΩ Ν Π ΟΛΥ ΓΩΝ ΩΝ	ΕΜΒ ΑΔΟ Ν	ΣΥΝΤΕΤΑΓΜΕΝΕΣ ΚΟΡΥΦΩΝ ΝΕ ΩΝ ΠΟΛΥΓΩΝΩΝ	ΚΑΤΗΓΟΡΙΑ ΜΟΡΦΗΣ/ΚΑΛΥΨΗΣ ΑΠΟΦΑΣΗΣ ΕΠ.Ε.Α.			
				Νέος Πρωτεύων	Νέος Δευτερεύων	Νέος Τριτεύων	Νέο Landtype
1	1000	249663. 07	ΤΜΗΜΑ 1 X1=359922,945 Y1=4524331,810 X2=359933,704 Y2=4524326,234 X3=359940,478 Y3=4524345,353 X4=359944,509 Y4=4524353,777 X5=359944,862 Y5=4524354,514 X6=359962,416 Y6=4524352,489 X7=359965,583 Y7=4524352,124 X8=359974,748 Y8=4524344,954 X9=359976,572 Y9=4524337,657 X10=359977,138 Y10=4524335,395 X11=359974,836 Y11=4524333,400 X12=359971,161 Y12=4524330,217 X13=359969,619 Y13=4524323,919 X14=359969,319 Y14=4524322,696 X15=359984,528 Y15=4524315,094 X16=359984,537 Y16=4524315,086 X17=359993,147 Y17=4524306,479 X18=360000,000 Y18=4524298,384 X19=360004,301 Y19=4524293,303 X20=360020,524 Y20=4524276,073 X21=360033,199 Y21=4524262,897 X22=360037,255 Y22=4524244,653 X23=360028,632 Y23=4524235,789 X24=360028,632 Y24=4524209,437 X25=360033,195 Y25=4524204,876 X26=360042,827 Y26=4524206,903 X27=360046,376 Y27=4524220,586 X28=360048,404 Y28=4524229,708 X29=360060,572 Y29=4524239,843 X30=360097,581 Y30=4524247,952 X31=360107,721 Y31=4524246,432 X32=360111,270 Y32=4524230,721 X33=360116,340 Y33=4524216,532 X34=360113,298 Y34=4524209,944 X35=360102,145 Y35=4524207,917 X36=360095,554 Y36=4524216,025 X37=360089,977 Y37=4524224,133 X38=360083,386 Y38=4524228,187 X39=360065,135 Y39=4524224,640 X40=360064,121 Y40=4524217,545 X41=360079,330 Y41=4524197,781 X42=360076,795 Y42=4524184,605 X43=360069,190 Y43=4524183,085 X44=360066,656 Y44=4524195,247 X45=360060,065 Y45=4524199,302 X46=360054,995 Y46=4524195,754 X47=360059,051 Y47=4524180,044 X48=360051,953 Y48=4524173,456 X49=360042,827 Y49=4524168,895 X50=360040,293 Y50=4524151,665 X51=360047,897 Y51=4524134,434 X52=360058,544 Y52=4524131,393 X53=360061,079 Y53=4524141,529 X54=360053,474 Y54=4524149,131 X55=360054,488 Y55=4524159,266 X56=360062,093 Y56=4524164,334 X57=360067,163 Y57=4524169,908 X58=360080,851 Y58=4524172,949 X59=360084,907 Y59=4524169,402 X60=360079,330 Y60=4524134,941 X61=360073,754 Y61=4524111,123 X62=360069,697 Y62=4524069,567 X63=360064,121 Y63=4524059,432 X64=360048,911 Y64=4524051,323 X65=360041,813 Y65=4524041,188 X66=360042,320 Y66=4524030,545 X67=360048,031 Y67=4524022,218 X68=360049,840 Y68=4524005,948 X69=360049,399 Y69=4524000,000 X70=360048,031 Y70=4523981,544 X71=360048,966 Y71=4523979,393 X72=360048,278 Y72=4523978,262 X73=360035,049 Y73=4523958,060 X74=360029,360 Y74=4523970,651 X75=360025,291 Y75=4523984,209 X76=360028,004 Y76=4523996,411 X77=360027,525 Y77=4524000,000 X78=360027,100 Y78=4524003,190 X79=360021,674 Y79=4524004,546 X80=360015,344 Y80=4524000,478 X81=360015,249 Y81=4524000,000 X82=360006,754 Y82=4523957,093 X83=360012,632 Y83=4523950,766 X84=360024,839 Y84=4523951,218 X85=360028,125 Y85=4523947,485	ΑΔ			1

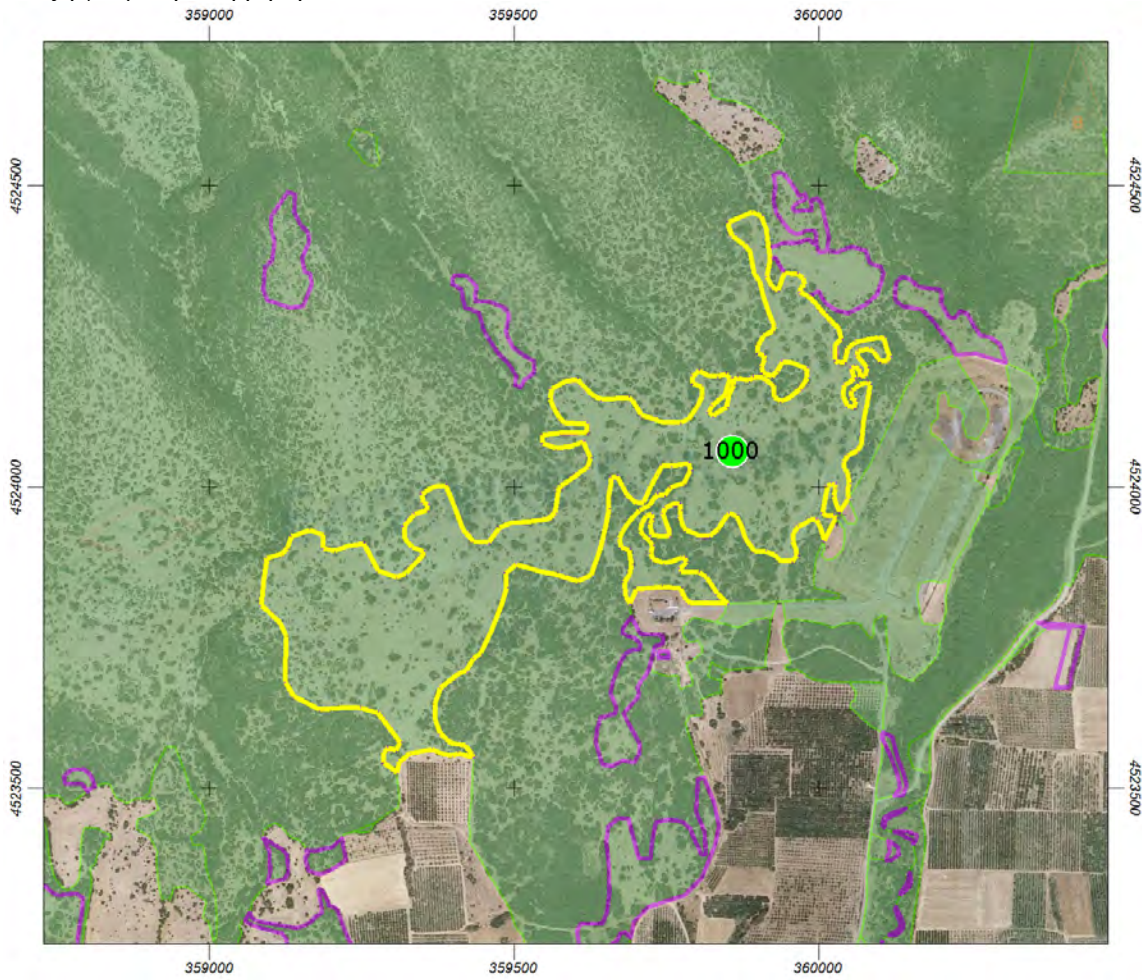
X86=360024,735 Y86=4523942,309
X87=360009,043 Y87=4523910,353
X88=360009,015 Y88=4523911,448
X89=360002,685 Y89=4523933,141
X90=360000,000 Y90=4523938,715
X91=359996,807 Y91=4523945,343
X92=359987,313 Y92=4523944,891
X93=359975,106 Y93=4523937,208
X94=359967,420 Y94=4523934,497
X95=359958,830 Y95=4523923,650
X96=359957,473 Y96=4523908,737
X97=359963,803 Y97=4523895,630
X98=359965,159 Y98=4523884,784
X99=359956,117 Y99=4523875,745
X100=359938,937 Y100=4523875,745
X101=359928,086 Y101=4523886,140
X102=359914,522 Y102=4523891,563
X103=359895,985 Y103=4523892,467
X104=359879,172 Y104=4523913,708
X105=359872,842 Y105=4523934,949
X106=359865,609 Y106=4523950,766
X107=359853,402 Y107=4523954,833
X108=359847,072 Y108=4523947,603
X109=359834,413 Y109=4523929,525
X110=359821,753 Y110=4523917,775
X111=359805,477 Y111=4523917,775
X112=359783,775 Y112=4523928,169
X113=359777,446 Y113=4523934,045
X114=359772,020 Y114=4523951,218
X115=359773,829 Y115=4523960,709
X116=359772,925 Y116=4523970,651
X117=359761,170 Y117=4523970,651
X118=359748,963 Y118=4523965,228
X119=359744,893 Y119=4523954,833
X120=359749,867 Y120=4523939,920
X121=359755,744 Y121=4523925,910
X122=359754,840 Y122=4523917,323
X123=359740,372 Y123=4523917,323
X124=359726,809 Y124=4523920,939
X125=359724,096 Y125=4523937,660
X126=359727,261 Y126=4523945,795
X127=359725,904 Y127=4523953,477
X128=359717,314 Y128=4523951,670
X129=359710,984 Y129=4523939,468
X130=359707,820 Y130=4523926,362
X131=359712,793 Y131=4523917,775
X132=359722,740 Y132=4523910,996
X133=359727,713 Y133=4523902,409
X134=359724,548 Y134=4523889,755
X135=359727,713 Y135=4523879,361
X136=359746,702 Y136=4523873,034
X137=359760,718 Y137=4523875,745
X138=359776,994 Y138=4523882,976
X139=359781,108 Y139=4523881,799
X140=359783,821 Y140=4523874,117
X141=359774,327 Y141=4523864,626
X142=359775,683 Y142=4523859,203
X143=359787,438 Y143=4523857,847
X144=359804,619 Y144=4523856,943
X145=359816,826 Y145=4523849,713
X146=359834,458 Y146=4523821,241
X147=359850,094 Y147=4523806,058
X148=359846,674 Y148=4523806,004
X149=359789,241 Y149=4523805,742
X150=359779,013 Y150=4523818,060
X151=359773,506 Y151=4523831,163
X152=359743,085 Y152=4523833,522
X153=359701,854 Y153=4523829,026
X154=359690,652 Y154=4523805,978
X155=359684,567 Y155=4523817,172
X156=359681,075 Y156=4523841,608
X157=359690,388 Y157=4523854,407
X158=359693,880 Y158=4523870,115
X159=359689,806 Y159=4523893,969
X160=359675,837 Y160=4523900,369
X161=359674,091 Y161=4523913,750
X162=359679,329 Y162=4523926,549
X163=359690,388 Y163=4523942,839
X164=359706,684 Y164=4523960,875
X165=359722,981 Y165=4523968,438
X166=359728,802 Y166=4523979,492
X167=359737,532 Y167=4523987,055
X168=359748,009 Y168=4523985,892
X169=359756,739 Y169=4523998,109
X170=359762,009 Y170=4524000,000
X171=359779,438 Y171=4524006,254
X172=359790,497 Y172=4524027,199
X173=359787,005 Y173=4524038,253
X174=359759,067 Y174=4524034,762
X175=359743,352 Y175=4524034,762
X176=359735,786 Y176=4524020,217
X177=359724,497 Y177=4524000,000
X178=359721,817 Y178=4523995,200
X179=359712,505 Y179=4523974,256
X180=359700,864 Y180=4523973,093
X181=359685,731 Y181=4523987,055
X182=359678,622 Y182=4524000,000
X183=359669,435 Y183=4524016,727
X184=359660,122 Y184=4524014,400
X185=359658,321 Y185=4524000,000

X186=359656,630 Y186=4523986,473
X187=359656,630 Y187=4523963,202
X188=359651,392 Y188=4523934,694
X189=359642,041 Y189=4523896,067
X190=359627,490 Y190=4523853,596
X191=359606,537 Y191=4523843,124
X192=359566,960 Y192=4523855,341
X193=359544,842 Y193=4523858,832
X194=359504,682 Y194=4523870,468
X195=359486,639 Y195=4523856,505
X196=359487,803 Y196=4523832,070
X197=359480,819 Y197=4523804,726
X198=359462,194 Y198=4523757,019
X199=359445,315 Y199=4523723,275
X200=359433,674 Y200=4523714,548
X201=359422,616 Y201=4523694,186
X202=359408,599 Y202=4523689,822
X203=359379,497 Y203=4523665,387
X204=359370,767 Y204=4523638,624
X205=359371,931 Y205=4523611,280
X206=359379,497 Y206=4523590,335
X207=359397,540 Y207=4523574,045
X208=359421,404 Y208=4523569,973
X209=359431,298 Y209=4523556,010
X210=359432,467 Y210=4523549,920
X211=359409,424 Y211=4523557,006
X212=359399,379 Y212=4523553,463
X213=359384,608 Y213=4523555,234
X214=359366,291 Y214=4523563,501
X215=359329,067 Y215=4523557,006
X216=359311,932 Y216=4523542,834
X217=359307,796 Y217=4523525,710
X218=359299,878 Y218=4523532,031
X219=359287,670 Y219=4523541,086
X220=359287,276 Y220=4523558,407
X221=359293,971 Y221=4523566,280
X222=359306,967 Y222=4523562,343
X223=359314,056 Y223=4523575,728
X224=359299,485 Y224=4523595,805
X225=359276,985 Y225=4523625,092
X226=359249,024 Y226=4523632,965
X227=359213,974 Y227=4523632,965
X228=359181,287 Y228=4523630,209
X229=359138,360 Y229=4523651,861
X230=359125,364 Y230=4523674,693
X231=359126,151 Y231=4523715,240
X232=359127,333 Y232=4523751,457
X233=359115,912 Y233=4523774,289
X234=359086,375 Y234=4523802,862
X235=359089,526 Y235=4523844,984
X236=359095,827 Y236=4523880,807
X237=359118,669 Y237=4523887,499
X238=359128,908 Y238=4523897,341
X239=359135,209 Y239=4523917,418
X240=359165,140 Y240=4523927,259
X241=359187,352 Y241=4523919,744
X242=359188,534 Y242=4523897,699
X243=359206,255 Y243=4523892,581
X244=359226,734 Y244=4523900,848
X245=359254,696 Y245=4523905,178
X246=359278,325 Y246=4523860,302
X247=359307,861 Y247=4523850,066
X248=359322,433 Y248=4523855,578
X249=359350,788 Y249=4523885,102
X250=359352,363 Y250=4523891,401
X251=359333,460 Y251=4523899,667
X252=359321,251 Y252=4523913,052
X253=359319,576 Y253=4523934,732
X254=359337,113 Y254=4523954,266
X255=359357,155 Y255=4523960,776
X256=359359,159 Y256=4523970,293
X257=359352,145 Y257=4523973,298
X258=359349,640 Y258=4523987,322
X259=359366,174 Y259=4523999,342
X260=359372,098 Y260=4524000,000
X261=359388,722 Y261=4524001,846
X262=359389,524 Y262=4524000,000
X263=359400,246 Y263=4523975,301
X264=359416,781 Y264=4523928,722
X265=359434,318 Y265=4523908,688
X266=359459,371 Y266=4523907,185
X267=359475,906 Y267=4523931,727
X268=359495,030 Y268=4523939,449
X269=359528,100 Y269=4523942,454
X270=359557,662 Y270=4523946,461
X271=359567,684 Y271=4523956,478
X272=359573,696 Y272=4523998,049
X273=359576,315 Y273=4524000,000
X274=359598,782 Y274=4524016,742
X275=359621,830 Y275=4524033,270
X276=359626,340 Y276=4524048,296
X277=359614,315 Y277=4524073,839
X278=359593,270 Y278=4524066,827
X279=359569,219 Y279=4524064,323
X280=359547,674 Y280=4524071,335
X281=359547,674 Y281=4524084,858
X282=359574,230 Y282=4524088,364
X283=359601,287 Y283=4524088,364
X284=359620,327 Y284=4524089,365
X285=359619,826 Y285=4524103,890

		X286=359583,750 Y286=4524106,395 X287=359575,733 Y287=4524113,907 X288=359566,714 Y288=4524128,432 X289=359559,198 Y289=4524145,461 X290=359561,703 Y290=4524161,989 X291=359585,253 Y291=4524175,011 X292=359604,451 Y292=4524177,944 X293=359627,500 Y293=4524153,402 X294=359643,534 Y294=4524143,886 X295=359689,130 Y295=4524146,892 X296=359694,642 Y296=4524143,385 X297=359709,172 Y297=4524119,344 X298=359746,251 Y298=4524106,322 X299=359773,809 Y299=4524105,822 X300=359787,337 Y300=4524112,332 X301=359802,200 Y301=4524133,447 X302=359810,095 Y302=4524151,273 X303=359808,102 Y303=4524165,214 X304=359793,358 Y304=4524171,587 X305=359793,757 Y305=4524183,536 X306=359804,914 Y306=4524191,901 X307=359822,049 Y307=4524183,536 X308=359834,800 Y308=4524182,342 X309=359847,950 Y309=4524187,121 X310=359854,724 Y310=4524179,554 X311=359847,153 Y311=4524152,070 X312=359825,236 Y312=4524133,747 X313=359820,056 Y313=4524123,789 X314=359826,432 Y314=4524118,213 X315=359849,193 Y315=4524132,271 X316=359853,177 Y316=4524152,186 X317=359860,749 Y317=4524168,517 X318=359860,749 Y318=4524178,475 X319=359867,921 Y319=4524180,865 X320=359885,853 Y320=4524176,085 X321=359893,424 Y321=4524181,661 X322=359910,558 Y322=4524180,466 X323=359926,099 Y323=4524166,924 X324=359928,091 Y324=4524148,602 X325=359937,655 Y325=4524142,228 X326=359949,609 Y326=4524145,813 X327=359970,330 Y327=4524161,348 X328=359982,284 Y328=4524179,670 X329=359980,292 Y329=4524196,399 X330=359957,180 Y330=4524205,560 X331=359940,046 Y331=4524206,357 X332=359933,272 Y332=4524192,416 X333=359924,107 Y333=4524183,255 X334=359909,363 Y334=4524188,831 X335=359905,777 Y335=4524199,187 X336=359911,355 Y336=4524211,137 X337=359910,160 Y337=4524217,908 X338=359900,995 Y338=4524221,095 X339=359900,995 Y339=4524233,841 X340=359910,558 Y340=4524250,968 X341=359924,904 Y341=4524258,138 X342=359927,693 Y342=4524265,706 X343=359917,731 Y343=4524290,567 X344=359908,964 Y344=4524318,051 X345=359903,386 Y345=4524339,958 X346=359894,620 Y346=4524353,501 X347=359887,447 Y347=4524390,146 X348=359877,883 Y348=4524400,900 X349=359858,757 Y349=4524415,239 X350=359852,779 Y350=4524429,180 X351=359852,381 Y351=4524438,740 X352=359874,297 Y352=4524449,096 X353=359892,228 Y353=4524455,071 X354=359906,574 Y354=4524449,096 X355=359913,746 Y355=4524427,985 X356=359918,631 Y356=4524396,396 X357=359921,351 Y357=4524378,811 X358=359921,249 Y358=4524378,260 X359=359915,772 Y359=4524348,539 X360=359922,945 Y360=4524331,810		
--	--	---	--	--



Επεξεργασμένη αντίρρηση



Ημερομηνία/Τόπος: 06-10-2021, ΕΛΕΣΣΑ

Ο/Η ΠΡΟΕΔΡΟΣ
ΚΡΟΥΣΤΑΛΑΚΙΔΟΥ
ΒΑΓΙΑ

ΤΑ ΜΕΛΗ

1)
ΠΑΠΑΔΗΜΗΤΡΙΟΥ
ΠΕΤΡΟΣ

2)
ΣΤΟΓΙΟΣ
ΠΑΝΑΓΙΩΤΗΣ

ΑΠΟΦΑΣΗ 28
ΕΠΙΤΡΟΠΗΣ ΕΞΕΤΑΣΗΣ ΑΝΤΙΡΡΗΣΕΩΝ ΔΑΣΙΚΟΥ ΧΑΡΤΗ
ΤΟΠΙΚΗΣ/ΔΗΜΟΤΙΚΗΣ ΚΟΙΝΟΤΗΤΑΣ ΑΧΛΑΔΟΧΩΡΙΟΥ
ΔΗΜΟΥ ΠΕΛΛΑΣ ΠΕΡΙΦΕΡΕΙΑΚΗΣ ΕΝΟΤΗΤΑΣ ΠΕΛΛΑΣ
ΠΟΥ ΕΜΠΙΠΤΕΙ ΣΤΗΝ ΟΜΑΔΑ ΑΝΤΙΡΡΗΣΕΩΝ ΤΟΥ ΤΟΜΕΑ

ΑΡ. ΠΡΩΤ./ ΗΜΕΡΟΜ.	ΟΝΟΜΑΤΕΠΩΝΥΜΟ ΑΙΤΟΥΝΤΟΣ	ΣΤΟΙΧΕΙΑ Δ.Χ.			ΣΤΟΙΧΕΙΑ ΑΝΤΙΡΡΗΣΗΣ		ΛΟΙΠΑ ΣΤΟΙΧΕΙΑ ΠΟΥ ΥΠΟΒΛΗΘΗΚΑΝ ΜΕ ΤΗΝ ΑΝΤΙΡΡΗΣΗ
		ΤΜΗΜΑ	Δ.Κ.Α.	ΕΝΔΕΙΞΗ	ΕΜΒΑΔΟΝ	ΔΙΑΤΥΠΩΣΗ	
199202/17-12-20 18	/ ΔΗΜΟΣ ΠΕΛΛΑΣ	1	3801700 145	ΑΔ, , , 1	9917.31	Διατύπωση 1	<ul style="list-style-type: none"> Αποφάσεις όπως αναφέρονται στη θεμελίωση του έννομου συμφέροντος

ΑΠΟΔΕΚΤΗ ΠΛΗΡΩΣ	<input type="radio"/>
ΑΠΟΔΕΚΤΗ ΕΝ ΜΕΡΕΙ	<input type="radio"/>
ΑΠΟΡΡΙΠΤΕΤΑΙ	<input checked="" type="radio"/>

ΥΠΑΓΩΓΗ ΣΕ ΠΡΟΔΗΛΟ	<input type="checkbox"/>
--------------------	--------------------------

ΔΙΑΤΥΠΩΣΕΙΣ

ΤΜΗΜΑ	ΠΕΡΙΓΡΑΦΗ
1	Το πολύγωνο κακώς χαρακτηρίστηκε δασικό στον πρόσφατο ορθοφωτοχάρτη . Με την εγκατάλειψη της γεωργικής δραστηριότητας , εγκαταστάθηκαν κάποια άτομα χαμηλής κυρίως βλάστησης τα οποία όμως δεν μπορούν να αλλάξουν το χαρακτήρα των εκτάσεων. Οι εκτάσεις αυτές πρόκειται να παραχωρηθούν με εκμίσθωση σε δημότες για καλλιέργεια και για το λόγο αυτό ζητάμε το χαρακτηρισμό τους ως ΑΑ.

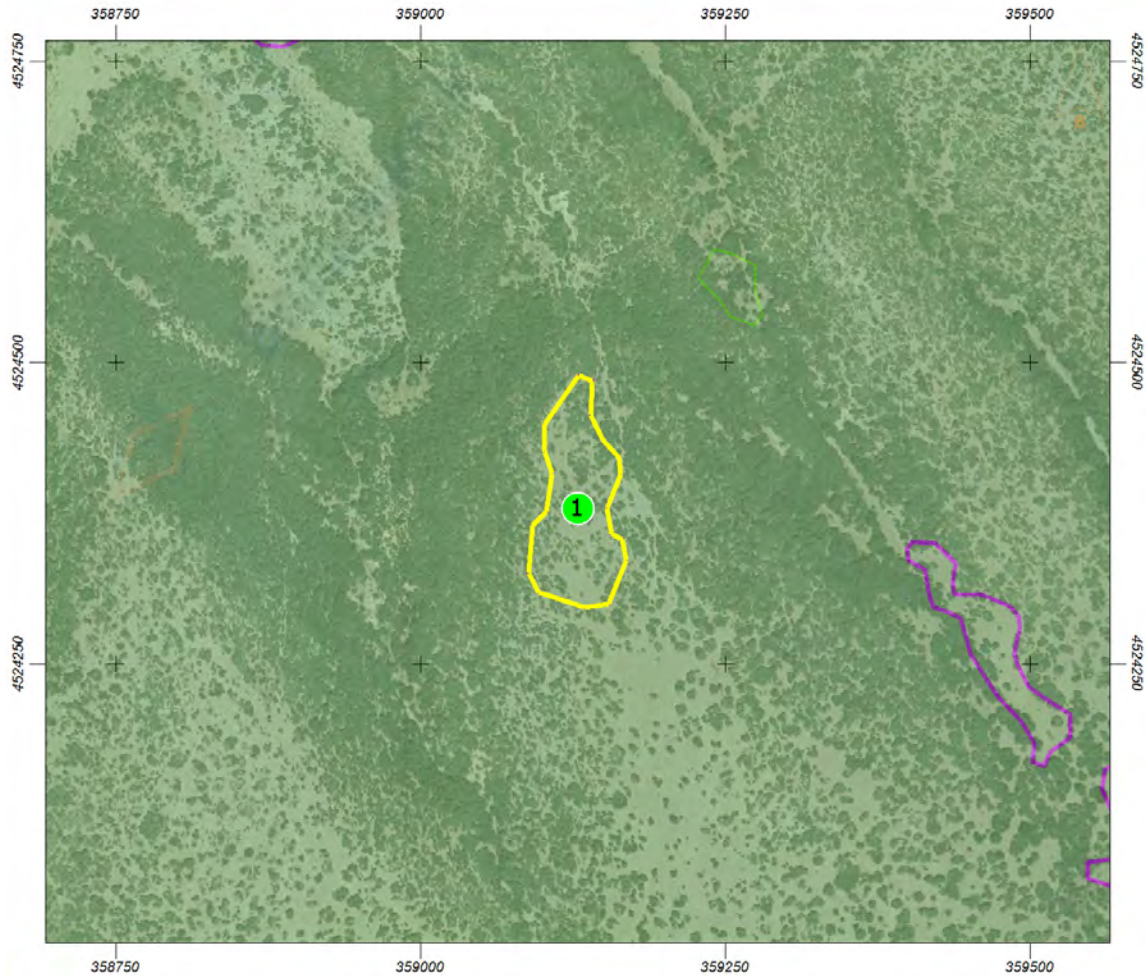
ΑΙΤΙΟΛΟΓΙΑΠΑΡΑΤΗΡΗΣΕΙΣ

Από τη φωτοερμηνεία των ορθοφωτοχαρτών έτους λήψης 1945 και 2007-2009, διαπιστώθηκε ότι η εξεταζόμενη έκταση έχει σήμερα Δασικό χαρακτήρα και επομένως η αντίρρηση απορρίπτεται ομόφωνα , με την καταγραφή της έκτασης ως "ΑΔ".

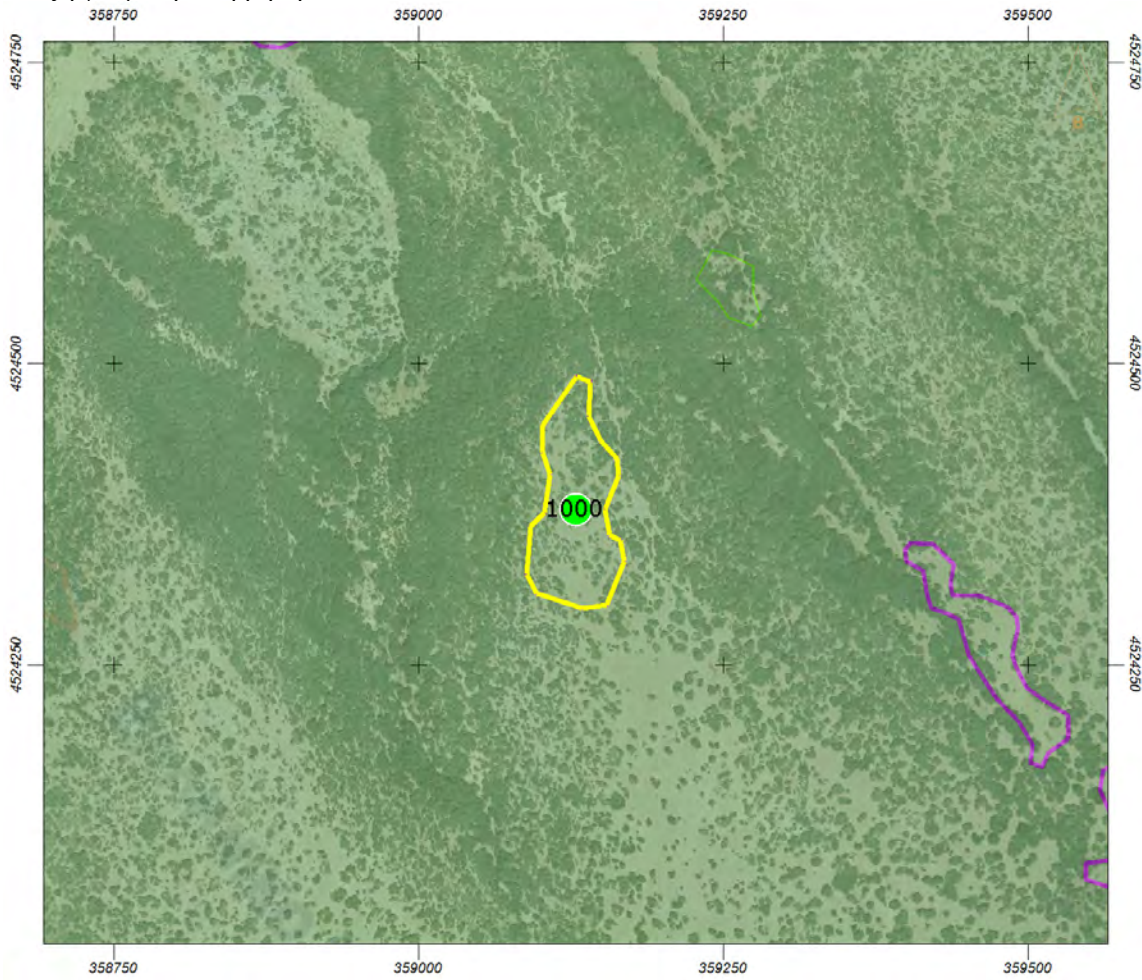
	ΤΜΗΜΑ	Φ/Ε Α/Φ ΠΑΛΑΙΟΤΕΡΗΣ ΛΗΨΗΣ	Φ/Ε Α/Φ ΠΡΟΣΦΑΤΗΣ ΛΗΨΗΣ	ΑΥΤΟΨΙΑ	ΆΛΛΑ ΣΤΟΙΧΕΙΑ	ΠΡΟΤΑΣΗ
Πρόεδρος ΚΡΟΥΣΤΑΛΑΚΙΔΟΥ ΒΑΓΙΑ	1					ΑΠΟΔΕΚΤΗ ΠΛΗΡΩΣ <input type="radio"/> ΑΠΟΔΕΚΤΗ ΕΝ ΜΕΡΕΙ <input type="radio"/> ΑΠΟΡΡΙΠΤΕΤΑΙ <input checked="" type="radio"/> ΥΠΑΓΩΓΗ ΣΕ ΠΡΟΔΗΛΟ <input type="checkbox"/>
Μέλος ΠΑΠΑΔΗΜΗΤΡΙΟΥ ΠΕΤΡΟΣ	1					ΑΠΟΔΕΚΤΗ ΠΛΗΡΩΣ <input type="radio"/> ΑΠΟΔΕΚΤΗ ΕΝ ΜΕΡΕΙ <input type="radio"/> ΑΠΟΡΡΙΠΤΕΤΑΙ <input checked="" type="radio"/> ΥΠΑΓΩΓΗ ΣΕ ΠΡΟΔΗΛΟ <input type="checkbox"/>
Μέλος ΣΤΟΓΙΟΣ ΠΑΝΑΓΙΩΤΗΣ	1					ΑΠΟΔΕΚΤΗ ΠΛΗΡΩΣ <input type="radio"/> ΑΠΟΔΕΚΤΗ ΕΝ ΜΕΡΕΙ <input type="radio"/> ΑΠΟΡΡΙΠΤΕΤΑΙ <input checked="" type="radio"/> ΥΠΑΓΩΓΗ ΣΕ ΠΡΟΔΗΛΟ <input type="checkbox"/>

Α.Α. ΑΡΧΙ ΚΩΝ ΠΟΛ ΥΓΩ ΝΩΝ	Α.Α. ΝΕΩ Ν Π ΟΛΥ ΓΩΝ ΩΝ	ΕΜΒ ΑΔΟ Ν	ΣΥΝΤΕΤΑΓΜΕΝΕΣ ΚΟΡΥΦΩΝ ΝΕ ΩΝ ΠΟΛΥΓΩΝΩΝ	ΚΑΤΗΓΟΡΙΑ ΜΟΡΦΗΣ/ΚΑΛΥΨΗΣ ΑΠΟΦΑΣΗΣ ΕΠ.Ε.Α.			
				Νέος Πρωτεύων	Νέος Δευτερεύων	Νέος Τριτεύων	Νέο Landtype
1	1000	9917.31	ΤΜΗΜΑ 1 X1=359154,281 Y1=4524299,063 X2=359134,570 Y2=4524296,489 X3=359096,942 Y3=4524309,029 X4=359089,071 Y4=4524325,142 X5=359091,970 Y5=4524364,258 X6=359103,562 Y6=4524375,849 X7=359107,910 Y7=4524407,722 X8=359102,113 Y8=4524425,107 X9=359102,113 Y9=4524448,288 X10=359129,646 Y10=4524488,854 X11=359141,239 Y11=4524484,507 X12=359139,790 Y12=4524455,532 X13=359149,933 Y13=4524435,249 X14=359162,976 Y14=4524420,761 X15=359164,425 Y15=4524406,273 X16=359152,832 Y16=4524378,747 X17=359157,179 Y17=4524357,015 X18=359165,874 Y18=4524352,668 X19=359168,772 Y19=4524335,283 X20=359154,281 Y20=4524299,063	ΑΔ			1

Αρχική αντίρρηση



Επεξεργασμένη αντίρρηση



Ημερομηνία/Τόπος: 06-10-2021, ΕΛΕΣΣΑ

Ο/Η ΠΡΟΕΔΡΟΣ
ΚΡΟΥΣΤΑΛΑΚΙΔΟΥ
ΒΑΓΙΑ

ΤΑ ΜΕΛΗ

1) ΠΑΠΑΔΗΜΗΤΡΙΟΥ
ΠΕΤΡΟΣ

2) ΣΤΟΓΙΟΣ
ΠΑΝΑΓΙΩΤΗΣ

ΑΠΟΦΑΣΗ 29
ΕΠΙΤΡΟΠΗΣ ΕΞΕΤΑΣΗΣ ΑΝΤΙΡΡΗΣΕΩΝ ΔΑΣΙΚΟΥ ΧΑΡΤΗ
ΤΟΠΙΚΗΣ/ΔΗΜΟΤΙΚΗΣ ΚΟΙΝΟΤΗΤΑΣ
ΑΧΛΑΔΟΧΩΡΙΟΥ

ΔΗΜΟΥ ΠΕΛΛΑΣ
ΠΕΡΙΦΕΡΕΙΑΚΗΣ ΕΝΟΤΗΤΑΣ ΠΕΛΛΑΣ
ΠΟΥ ΕΜΠΙΠΤΕΙ ΣΤΗΝ ΟΜΑΔΑ ΑΝΤΙΡΡΗΣΕΩΝ ΤΟΥ ΤΟΜΕΑ

ΑΡ. ΠΡΩΤ./ ΗΜΕΡΟΜ.	ΟΝΟΜΑΤΕΠΩΝΥΜΟ ΑΙΤΟΥΝΤΟΣ	ΣΤΟΙΧΕΙΑ Δ.Χ.			ΣΤΟΙΧΕΙΑ ΑΝΤΙΡΡΗΣΗΣ		ΛΟΙΠΑ ΣΤΟΙΧΕΙΑ ΠΟΥ ΥΠΟΒΛΗΘΗΚΑΝ ΜΕ ΤΗΝ ΑΝΤΙΡΡΗΣΗ
		ΤΜΗΜΑ	Δ.Κ.Α.	ΕΝΔΕΙΞΗ	ΕΜΒΑΔΟΝ	ΔΙΑΤΥΠΩΣΗ	
199203/17-12-2018	/ ΔΗΜΟΣ ΠΕΛΛΑΣ	1	3801700151	ΑΔ, , ,1	2130.31	Διατύπωση 1	<ul style="list-style-type: none"> Αποφάσεις όπως αναφέρονται στη θεμελίωση του έννομου συμφέροντος

ΑΠΟΔΕΚΤΗ ΠΛΗΡΩΣ	<input checked="" type="radio"/>
ΑΠΟΔΕΚΤΗ ΕΝ ΜΕΡΕΙ	<input type="radio"/>
ΑΠΟΡΡΙΠΤΕΤΑΙ	<input type="radio"/>

ΥΠΑΓΩΓΗ ΣΕ ΠΡΟΔΗΛΟ	<input type="checkbox"/>
--------------------	--------------------------

ΔΙΑΤΥΠΩΣΕΙΣ

ΤΜΗΜΑ	ΠΕΡΙΓΡΑΦΗ
1	Το πολύγωνο κακώς χαρακτηρίστηκε δασικό στον πρόσφατο ορθοφωτοχάρτη . Με την εγκατάλειψη της γεωργικής δραστηριότητας , εγκαταστάθηκαν κάποια άτομα χαμηλής κυρίως βλάστησης τα οποία όμως δεν μπορούν να αλλάξουν το χαρακτήρα των εκτάσεων. Οι εκτάσεις αυτές πρόκειται να παραχωρηθούν με εκμίσθωση σε δημότες για καλλιέργεια και για το λόγο αυτό ζητάμε το χαρακτηρισμό τους ως ΑΑ.

ΑΙΤΙΟΛΟΓΙΑ

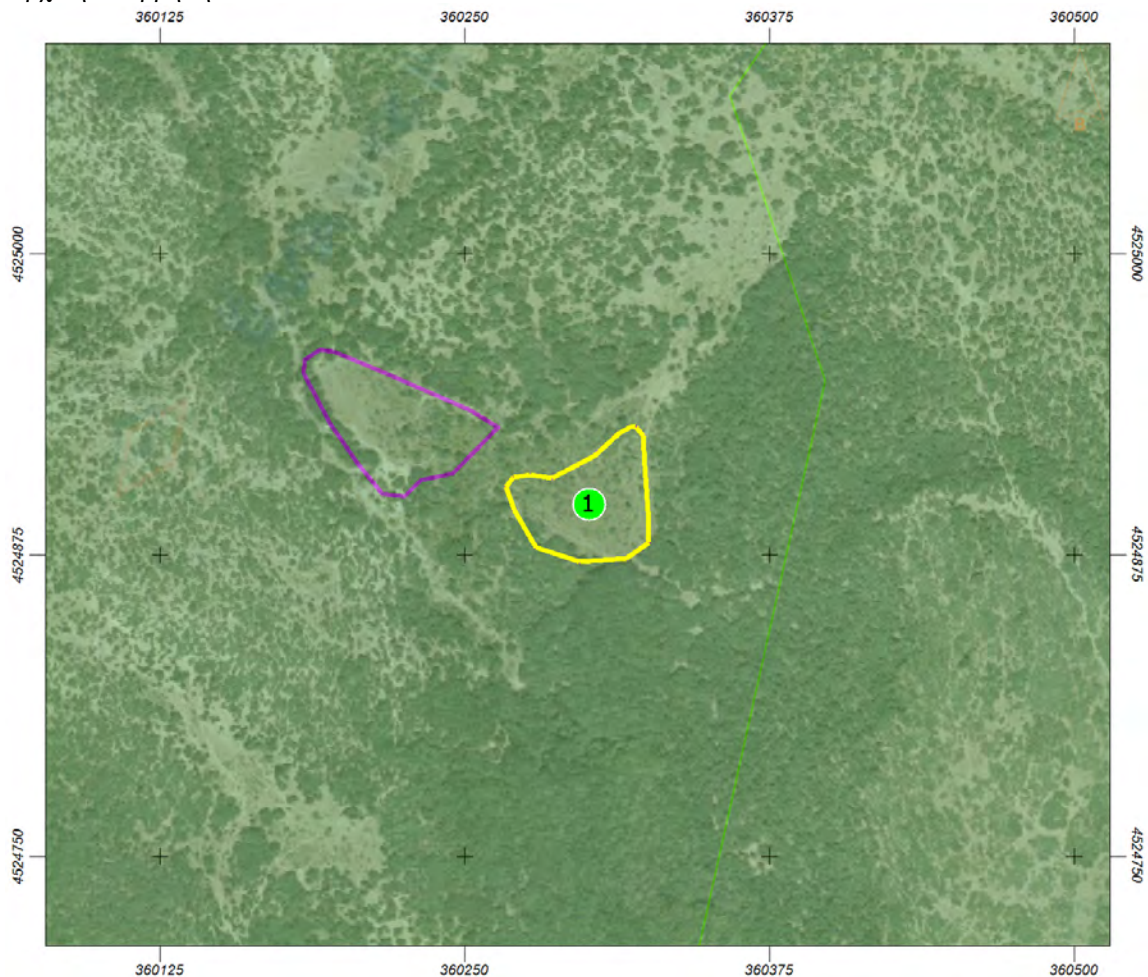
ΠΑΡΑΤΗΡΗΣΕΙΣ

<p>Η παραπάνω εδαφική έκταση περιλαμβάνεται σ' αυτές που παραχωρήθηκαν στην -τότε- Κοινότητα ΑΧΛΑΔΟΧΩΡΙΟΥ , κατά πλήρη κυριότητα , με τη με αριθμό 12543/29-4-1960 Απόφαση του Νομάρχη Πέλλας, όπως αυτή διορθώθηκε με τη με αριθμό 1061/14-2-1980 Απόφαση του Νομάρχη Πέλλας , οι οποίες (αποφάσεις) μεταγράφηκαν στα βιβλία του αρμόδιου Υποθηκοφυλακείου Γιαννιτσών. Επομένως , εφόσον και από την φωτοερμηνεία των ορθοφωτοχαρτών έτους λήψης 1945 και 2007-2009, διαπιστώθηκε ότι η εξεταζόμενη έκταση δεν είχε και ούτε σήμερα έχει Δασικό χαρακτήρα , η αντίρρηση γίνεται ομόφωνα πλήρως δεκτή , με την καταγραφή της έκτασης ως "ΑΑ".</p>

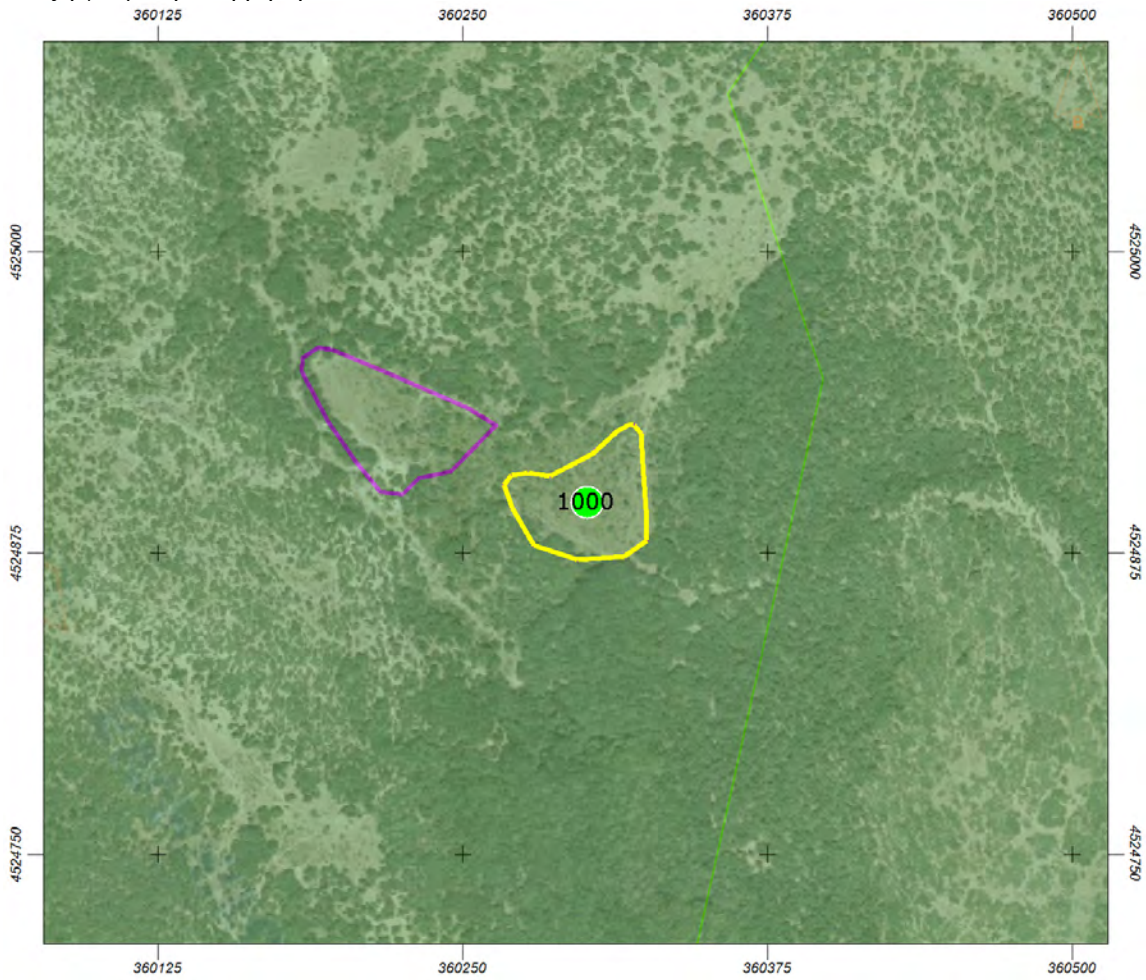
	ΤΜΗΜΑ	Φ/Ε Α/Φ ΠΑΛΙΟΤΕΡΗΣ ΛΗΨΗΣ	Φ/Ε Α/Φ ΠΡΟΣΦΑΤΗΣ ΛΗΨΗΣ	ΑΥΤΟΨΗ	ΆΛΛΑ ΣΤΟΙΧΕΙΑ	ΠΡΟΤΑΣΗ
Πρόεδρος ΚΡΟΥΣΤΑΛΑΚΙΔΟΥ ΒΑΓΙΑ	1					ΑΠΟΔΕΚΤΗ ΠΛΗΡΩΣ <input checked="" type="radio"/> ΑΠΟΔΕΚΤΗ ΕΝ ΜΕΡΕΙ <input type="radio"/> ΑΠΟΡΡΙΠΤΕΤΑΙ <input type="radio"/> ΥΠΑΓΩΓΗ ΣΕ ΠΡΟΔΗΛΟ <input type="checkbox"/>
Μέλος ΠΑΠΑΔΗΜΗΤΡΙΟΥ ΠΕΤΡΟΣ	1					ΑΠΟΔΕΚΤΗ ΠΛΗΡΩΣ <input checked="" type="radio"/> ΑΠΟΔΕΚΤΗ ΕΝ ΜΕΡΕΙ <input type="radio"/> ΑΠΟΡΡΙΠΤΕΤΑΙ <input type="radio"/> ΥΠΑΓΩΓΗ ΣΕ ΠΡΟΔΗΛΟ <input type="checkbox"/>
Μέλος ΣΤΟΓΙΟΣ ΠΑΝΑΓΙΩΤΗΣ	1					ΑΠΟΔΕΚΤΗ ΠΛΗΡΩΣ <input checked="" type="radio"/> ΑΠΟΔΕΚΤΗ ΕΝ ΜΕΡΕΙ <input type="radio"/> ΑΠΟΡΡΙΠΤΕΤΑΙ <input type="radio"/> ΥΠΑΓΩΓΗ ΣΕ ΠΡΟΔΗΛΟ <input type="checkbox"/>

Α.Α. ΑΡΧΙΚΩΝ ΠΟΛΥΓΩΝΩΝ	Α.Α. ΝΕΩΝ ΠΟΛΥΓΩΝΩΝ	ΕΜΒΑΔΟΝ	ΣΥΝΤΕΤΑΓΜΕΝΕΣ ΚΟΡΥΦΩΝ ΝΕΩΝ ΠΟΛΥΓΩΝΩΝ	ΚΑΤΗΓΟΡΙΑ ΜΟΡΦΗΣ/ΚΑΛΥΨΗΣ ΑΠΟΦΑΣΗΣ ΕΠ.Ε.Α.			
				Νέος Πρωτεύων	Νέος Δευτερεύων	Νέος Τριτεύων	Νέο Landtype
1	1000	2130.31	ΤΜΗΜΑ 1 X1=360323,923 Y1=4524911,388 X2=360325,314 Y2=4524893,044 X3=360325,591 Y3=4524879,980 X4=360316,414 Y4=4524873,309 X5=360297,224 Y5=4524871,919 X6=360279,425 Y6=4524878,034 X7=360270,526 Y7=4524893,599 X8=360267,188 Y8=4524903,050 X9=360270,248 Y9=4524906,941 X10=360277,200 Y10=4524908,053 X11=360286,100 Y11=4524906,663 X12=360303,343 Y12=4524916,113 X13=360313,355 Y13=4524925,286 X14=360318,082 Y14=4524927,787 X15=360320,308 Y15=4524928,065 X16=360323,367 Y16=4524924,174 X17=360323,923 Y17=4524911,388	ΑΑ			1

Αρχική αντίρρηση



Επεξεργασμένη αντίρρηση



Ημερομηνία/Τόπος: 06-10-2021, ΕΛΕΣΣΑ

Ο/Η ΠΡΟΕΔΡΟΣ
ΚΡΟΥΣΤΑΛΑΚΙΔΟΥ
ΒΑΓΙΑ

ΤΑ ΜΕΛΗ

1)
ΠΑΠΑΔΗΜΗΤΡΙΟΥ
ΠΕΤΡΟΣ

2)
ΣΤΟΓΙΟΣ
ΠΑΝΑΓΙΩΤΗΣ

ΑΠΟΦΑΣΗ 30
ΕΠΙΤΡΟΠΗΣ ΕΞΕΤΑΣΗΣ ΑΝΤΙΡΡΗΣΕΩΝ ΔΑΣΙΚΟΥ ΧΑΡΤΗ
ΤΟΠΙΚΗΣ/ΔΗΜΟΤΙΚΗΣ ΚΟΙΝΟΤΗΤΑΣ ΑΧΛΑΔΟΧΩΡΙΟΥ
ΔΗΜΟΥ ΠΕΛΛΑΣ
ΠΕΡΙΦΕΡΕΙΑΚΗΣ ΕΝΟΤΗΤΑΣ ΠΕΛΛΑΣ
ΠΟΥ ΕΜΠΙΠΤΕΙ ΣΤΗΝ ΟΜΑΔΑ ΑΝΤΙΡΡΗΣΕΩΝ ΤΟΥ ΤΟΜΕΑ

ΑΡ. ΠΡΩΤ./ ΗΜΕΡΟΜ.	ΟΝΟΜΑΤΕΠΩΝΥΜΟ ΑΙΤΟΥΝΤΟΣ	ΣΤΟΙΧΕΙΑ Δ.Χ.			ΣΤΟΙΧΕΙΑ ΑΝΤΙΡΡΗΣΗΣ		ΛΟΙΠΑ ΣΤΟΙΧΕΙΑ ΠΟΥ ΥΠΟΒΛΗΘΗΚΑΝ ΜΕ ΤΗΝ ΑΝΤΙΡΡΗΣΗ
		ΤΜΗΜΑ	Δ.Κ.Α.	ΕΝΔΕΙΞΗ	ΕΜΒΑΔΟΝ	ΔΙΑΤΥΠΩΣΗ	
199204/17-12-2018	/ ΔΗΜΟΣ ΠΕΛΛΑΣ	1	3801700152	ΑΔ, , ,1	2538.55	Διατύπωση 1	• Αποφάσεις όπως αναφέρονται στη θεμελίωση του έννομου συμφέροντος

ΑΠΟΔΕΚΤΗ ΠΛΗΡΩΣ	<input type="radio"/>
ΑΠΟΔΕΚΤΗ ΕΝ ΜΕΡΕΙ	<input type="radio"/>
ΑΠΟΡΡΙΠΤΕΤΑΙ	<input checked="" type="radio"/>

ΥΠΑΓΩΓΗ ΣΕ ΠΡΟΔΗΛΟ	<input type="checkbox"/>
--------------------	--------------------------

ΔΙΑΤΥΠΩΣΕΙΣ

ΤΜΗΜΑ	ΠΕΡΙΓΡΑΦΗ
1	Το πολύγωνο κακώς χαρακτηρίστηκε δασικό στον πρόσφατο ορθοφωτοχάρτη . Με την εγκατάλειψη της γεωργικής δραστηριότητας , εγκαταστάθηκαν κάποια άτομα χαμηλής κυρίως βλάστησης τα οποία όμως δεν μπορούν να αλλάξουν το χαρακτήρα των εκτάσεων. Οι εκτάσεις αυτές πρόκειται να παραχωρηθούν με εκμίσθωση σε δημότες για καλλιέργεια και για το λόγο αυτό ζητάμε το χαρακτηρισμό τους ως ΑΑ.

ΑΙΤΙΟΛΟΓΙΑ

ΠΑΡΑΤΗΡΗΣΕΙΣ

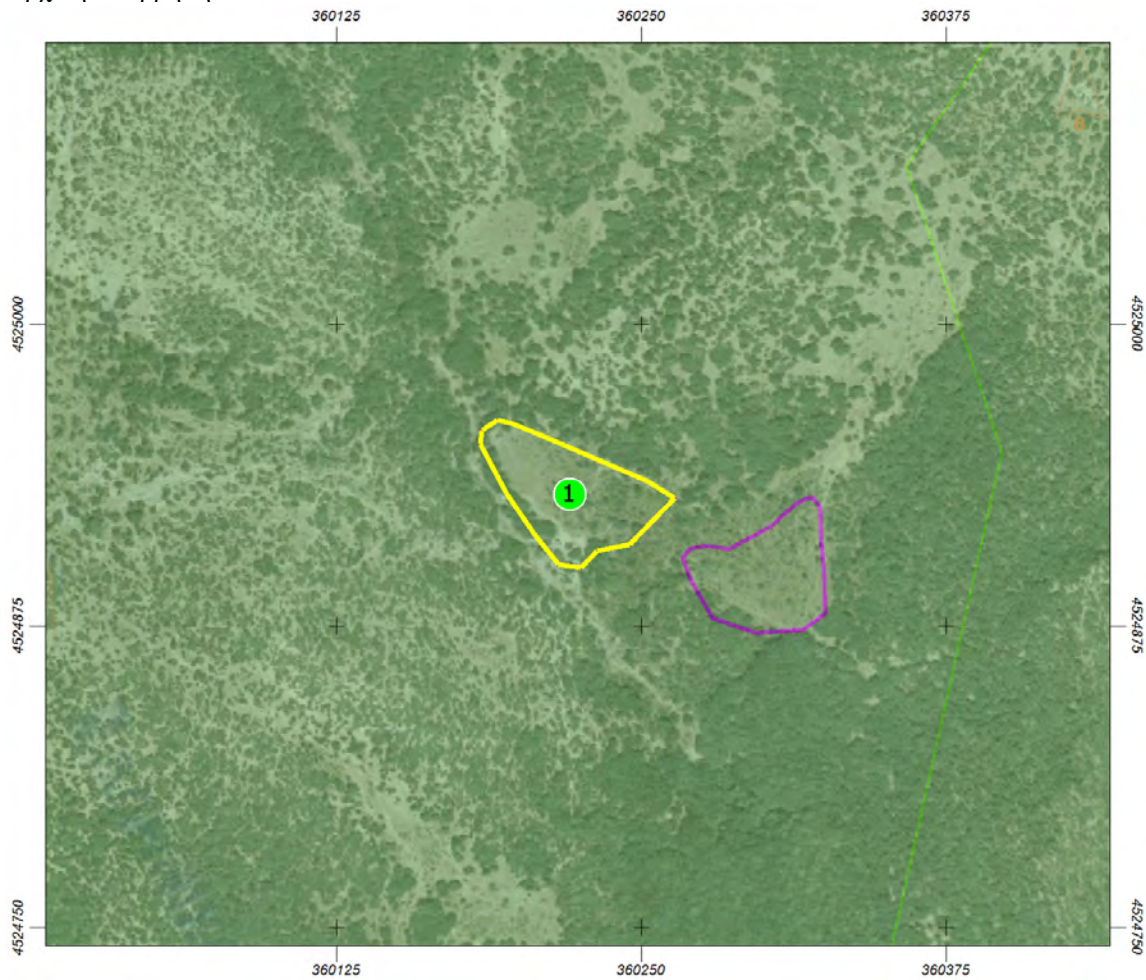
<p>Από τη φωτοερμηνεία των ορθοφωτοχαρτών έτους λήψης 1945 και, 2007-2009, διαπιστώθηκε ότι η εξεταζόμενη έκταση αποτελεί Δασική έκταση και επομένως η αντίρρηση απορρίπτεται ομόφωνα με την καταγραφή της έκτασης ως "ΑΔ".</p>

	ΤΜΗΜΑ	Φ/Ε Α/Φ ΠΑΛΑΙΟΤΕΡΗΣ ΛΗΨΗΣ	Φ/Ε Α/Φ ΠΡΟΣΦΑΤΗΣ ΛΗΨΗΣ	ΑΥΤΟΨΙΑ	ΆΛΛΑ ΣΤΟΙΧΕΙΑ	ΠΡΟΤΑΣΗ
Πρόεδρος ΚΡΟΥΣΤΑΛΑΚΙΔΟΥ ΒΑΓΙΑ	1					ΑΠΟΔΕΚΤΗ ΠΛΗΡΩΣ <input type="radio"/> ΑΠΟΔΕΚΤΗ ΕΝ ΜΕΡΕΙ <input type="radio"/> ΑΠΟΡΡΙΠΤΕΤΑΙ <input checked="" type="radio"/> ΥΠΑΓΩΓΗ ΣΕ ΠΡΟΔΗΛΟ <input type="checkbox"/>
Μέλος ΠΑΠΑΔΗΜΗΤΡΙΟΥ ΠΕΤΡΟΣ	1					ΑΠΟΔΕΚΤΗ ΠΛΗΡΩΣ <input type="radio"/> ΑΠΟΔΕΚΤΗ ΕΝ ΜΕΡΕΙ <input type="radio"/> ΑΠΟΡΡΙΠΤΕΤΑΙ <input checked="" type="radio"/> ΥΠΑΓΩΓΗ ΣΕ ΠΡΟΔΗΛΟ <input type="checkbox"/>
Μέλος ΣΤΟΓΙΟΣ ΠΑΝΑΓΙΩΤΗΣ	1					ΑΠΟΔΕΚΤΗ ΠΛΗΡΩΣ <input type="radio"/> ΑΠΟΔΕΚΤΗ ΕΝ ΜΕΡΕΙ <input type="radio"/> ΑΠΟΡΡΙΠΤΕΤΑΙ <input checked="" type="radio"/>

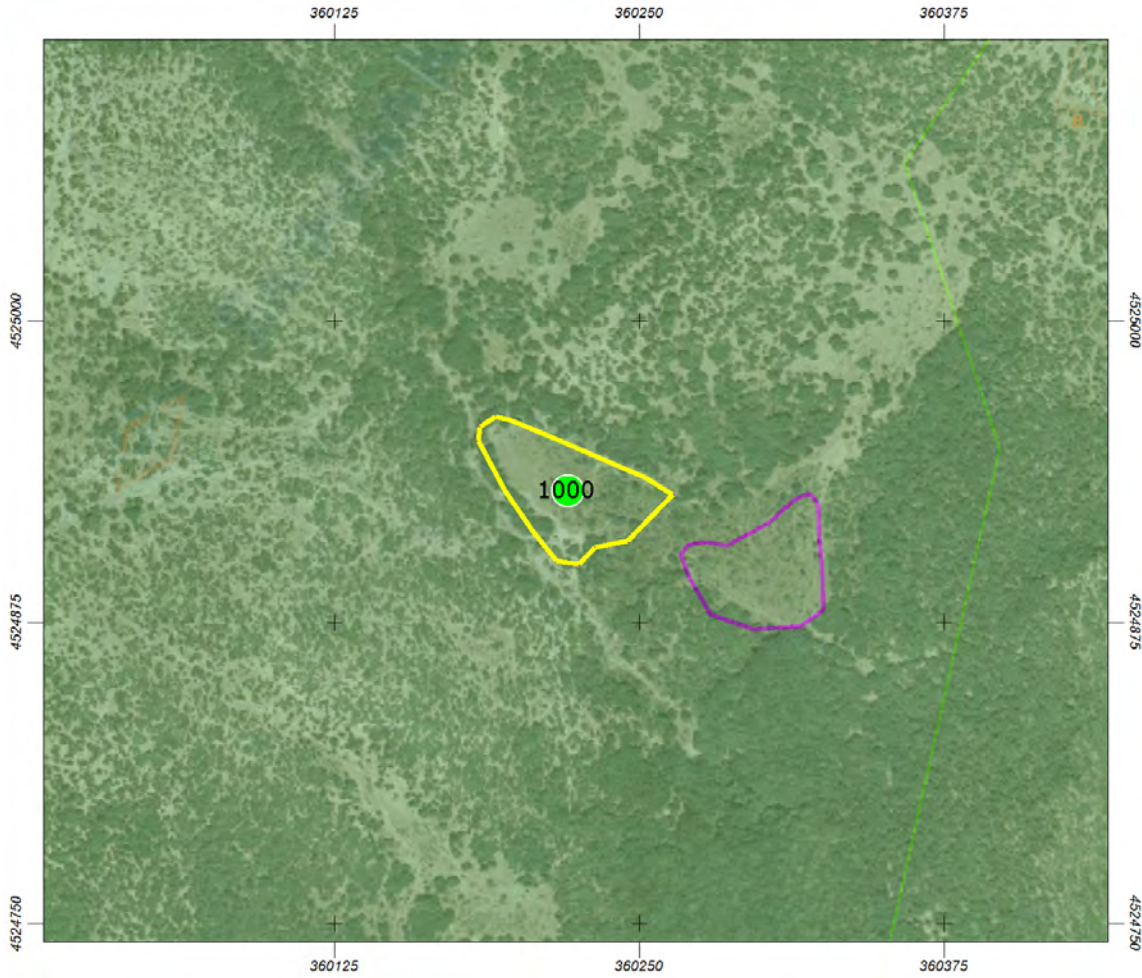


Α.Α. ΑΡΧΙ ΚΩΝ ΠΟΛ ΥΓΩ ΝΩΝ	Α.Α. ΝΕΩ Ν Π ΟΛΥ ΓΩΝ ΩΝ	ΕΜΒ ΑΔΟ Ν	ΣΥΝΤΕΤΑΓΜΕΝΕΣ ΚΟΡΥΦΩΝ ΝΕ ΩΝ ΠΟΛΥΓΩΝΩΝ	ΚΑΤΗΓΟΡΙΑ ΜΟΡΦΗΣ/ΚΑΛΥΨΗΣ ΑΠΟΦΑΣΗΣ ΕΠ.Ε.Α.			
				Νέος Πρωτεύων	Νέος Δευτερεύων	Νέος Τριτεύων	Νέο Landtype
1	1000	2538.55	ΤΜΗΜΑ 1 X1=360232,146 Y1=4524905,829 X2=360225,472 Y2=4524899,158 X3=360216,294 Y3=4524900,270 X4=360206,282 Y4=4524912,778 X5=360194,879 Y5=4524929,455 X6=360184,033 Y6=4524950,301 X7=360184,589 Y7=4524955,860 X8=360190,986 Y8=4524960,030 X9=360197,104 Y9=4524958,918 X10=360218,241 Y10=4524950,023 X11=360252,727 Y11=4524934,736 X12=360263,851 Y12=4524927,787 X13=360245,218 Y13=4524908,609 X14=360232,146 Y14=4524905,829	ΑΔ			1

Αρχική αντίρρηση



Επεξεργασμένη αντίρρηση



Ημερομηνία/Τόπος: 06-10-2021, ΕΔΕΣΣΑ

Ο/Η ΠΡΟΕΔΡΟΣ
ΚΡΟΥΣΤΑΛΑΚΙΔΟΥ
ΒΑΓΙΑ

ΤΑ ΜΕΛΗ

1)
ΠΑΠΑΔΗΜΗΤΡΙΟΥ
ΠΕΤΡΟΣ

2)
ΣΤΟΓΙΟΣ
ΠΑΝΑΓΙΩΤΗΣ